

ZARZĄDZENIE NR 405/2019
PREZYDENTA MIASTA ELBLĄG

z dnia 26 sierpnia 2019 r.

w sprawie obciążenia nieruchomości gruntowych Gminy Miasto Elbląg służebnościami przesyłu na rzecz Energa-Operator SA Oddział w Olsztynie.

Na podstawie art. 30 ust. 2 pkt 3 ustawy z dnia 8 marca 1990 r. o samorządzie gminnym (t.j. Dz. U. z 2019 r. poz. 506 i 1309) , art. 305¹ ustawy z dnia 23 kwietnia 1964 r. Kodeks cywilny (t.j. Dz. U. z 2019 r. poz. 1145) oraz § 16 Zasad nabywania, zbywania i obciążania nieruchomości Gminy Miasto Elbląg oraz ich wydzierżawiania lub wynajmowania na czas oznaczony dłuższy niż trzy lata lub czas nieoznaczony, stanowiących załącznik do uchwały Nr XIV/265/2008 Rady Miejskiej w Elblągu z dnia 24 kwietnia 2008 r. w sprawie określenia zasad nabywania, zbywania i obciążania nieruchomości Gminy Miasto Elbląg oraz ich wydzierżawiania lub wynajmowania na czas oznaczony dłuższy niż trzy lata lub na czas nieoznaczony (Dz. Urz. Woj. Warmińsko – Mazurskiego Nr 89, poz. 1618 ze zm.), Prezydent Miasta Elbląg zarządza, co następuje:

zarządza się, co następuje:

§ 1. 1. Postanawia się obciążyć nieruchomości gruntowe stanowiące własność Gminy Miasto Elbląg, szczegółowo opisane w załączniku nr 1 do niniejszego zarządzenia, w miejscach zaznaczonych linią koloru pomarańczowego na mapach stanowiących załączniki od nr 2 do nr 5 do niniejszego zarządzenia, służebnością przesyłu na rzecz Energa-Operator SA Oddział w Olsztynie - polegającą na prawie przebiegu sieci do przesyłu i dystrybucji energii elektrycznej oraz na prawie dostępu służb realizujących dostawę energii elektrycznej i wjazdu środków transportu technologicznego służb eksploatujących sieć w zakresie niezbędnym do jej eksploatacji i usuwania awarii.

2. Szczegółowe warunki ustanowienia służebności zostaną określone w protokole z rokowań.

§ 2. Zarządzenie wchodzi w życie z dniem podpisania.

wz. PREZYDENTA MIASTA

Edward Pietrulewicz
WICEPREZYDENT

Uzasadnienie

Po przeprowadzonych negocjacjach z Energa-Operator SA Oddział w Olsztynie przystąpiono do ustanowienia na jej rzecz ograniczonego prawa rzeczowego w formie służebności przesyłu, na nieruchomościach stanowiących własność Gminy Miasto Elbląg, szczegółowo opisanych w załączniku nr 1 do niniejszego zarządzenia, w miejscu usytuowania istniejącej i projektowanej sieci energetycznej, zaznaczonej linią koloru pomarańczowego na mapach, stanowiących załączniki od nr 2 do nr 5 do niniejszego zarządzenia.

Na podstawie art. 305¹ ustawy z dnia 23 kwietnia 1964 r. – Kodeks cywilny (t.j. Dz. U. z 2019 r. poz. 1145), nieruchomość można obciążyć na rzecz przedsiębiorcy, który zamierza wybudować lub którego własność stanowią urządzenia służące do doprowadzania lub odprowadzania płynów, pary, gazu, energii elektrycznej oraz inne urządzenia podobne nie należące do części składowych nieruchomości, jeżeli wchodzą w skład przedsiębiorstwa – prawem polegającym na tym, że przedsiębiorca może korzystać w oznaczonym zakresie z nieruchomości obciążonej, zgodnie z przeznaczeniem tych urządzeń – tzw. służebnością przesyłu.

Zgodnie z § 16 Zasad nabywania, zbywania i obciążania nieruchomości Gminy Miasto Elbląg oraz ich wydzierżawiania lub wynajmowania na czas oznaczony dłuższy niż trzy lata lub czas nieoznaczony – Prezydent Miasta jest upoważniony do obciążania nieruchomości gruntowych Miasta taką służebnością.

Jednorazowe wynagrodzenie za ustanowienie przedmiotowej służebności, ustalone w wyniku przeprowadzonych rokowań, wynosi 10 zł netto za każdy metr kwadratowy pasa gruntu położonego wzdłuż osi sieci energetycznej, mającego szerokość po 1,5 m po obu stronach sieci.

Ustanowienie służebności, będącej przedmiotem niniejszego zarządzenia, zapewni prawo do korzystania przez Energa-Operator SA Oddział w Olsztynie z nieruchomości w celu właściwej eksploatacji sieci do przesyłu energii elektrycznej.

DYREKTOR DEPARTAMENTU
GEODETA MIEJSKI

Sławomir Skorupa

Załącznik nr 1 do Zarządzenia
 Nr 405/2019 Prezydenta Miasta Elbląg
 z dnia 26 sierpnia 2019 r.

Wykaz nieruchomości gruntowych Gminy Miasto Elbląg obciążanych służebnościami przesyłu

Lp	Oznaczenie geodezyjne			Numer załącznika graficznego	Ulica	Napięcie KV	Numer księgi wieczystej	Długość poszczególnych odcinków sieci (m)	Szerokość pasa (m)	Powierzchnia pasa gruntu (m ²)
	Nr obrębu	Nr działki	Pow. w ha							
1	11	140/11	0,1982	2	Henryka Barona	15	EL1E/00036198/8	6	3	18
2				2		15		16	3	48
3				3		15		30	3	90
4				3		0,4		32	3	96
5				3		0,4		18	3	54
6				3		0,4		23	3	69
7				3		0,4		23	3	69
8	11	167	0,0532	4	Robotnicza - Adama Próchnika	15/0,4	EL1E/00031821/0	22	3	66
9				4		15/0,4		44	4	176
10				4		15		10	3	30
11				4		0,4		8	4	32
12				4		15/0,4		10	4	40
13				5		15		8	3	24
14				5		0,4		20	3	60
RAZEM							270			872

WZ. PREZYDENTA MIASTA

Edward Pietrulewicz
 WICEPREZYDENT

WICEPREZYDENT MIASTA

Edward Pietrulewicz

DYREKTOR DEPARTAMENTU
 GEODEZJA MIEJSKI

Stawomir Skorupa

13-08-2019
 I N S P E K T O R

mgr inż. Joanna Danilewicz

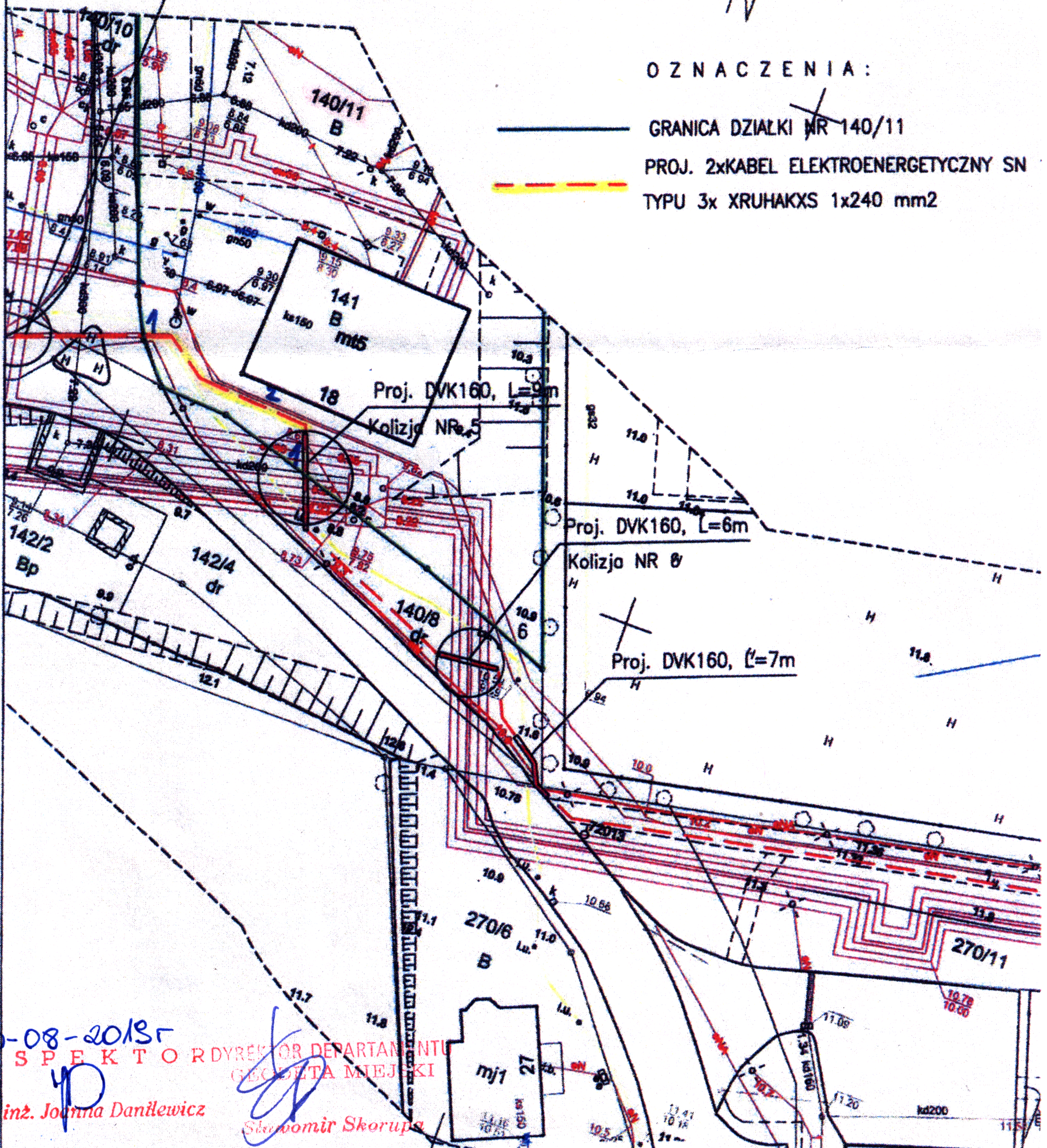
WZ. PREZYDENTA MIASTA

Edward Piemulewicz
WICEPREZYDENT

Nr 7
Proj. przewiert sterowany rurą RHDPE200

L=18m

Kolizja NR 4



OZNACZENIA:

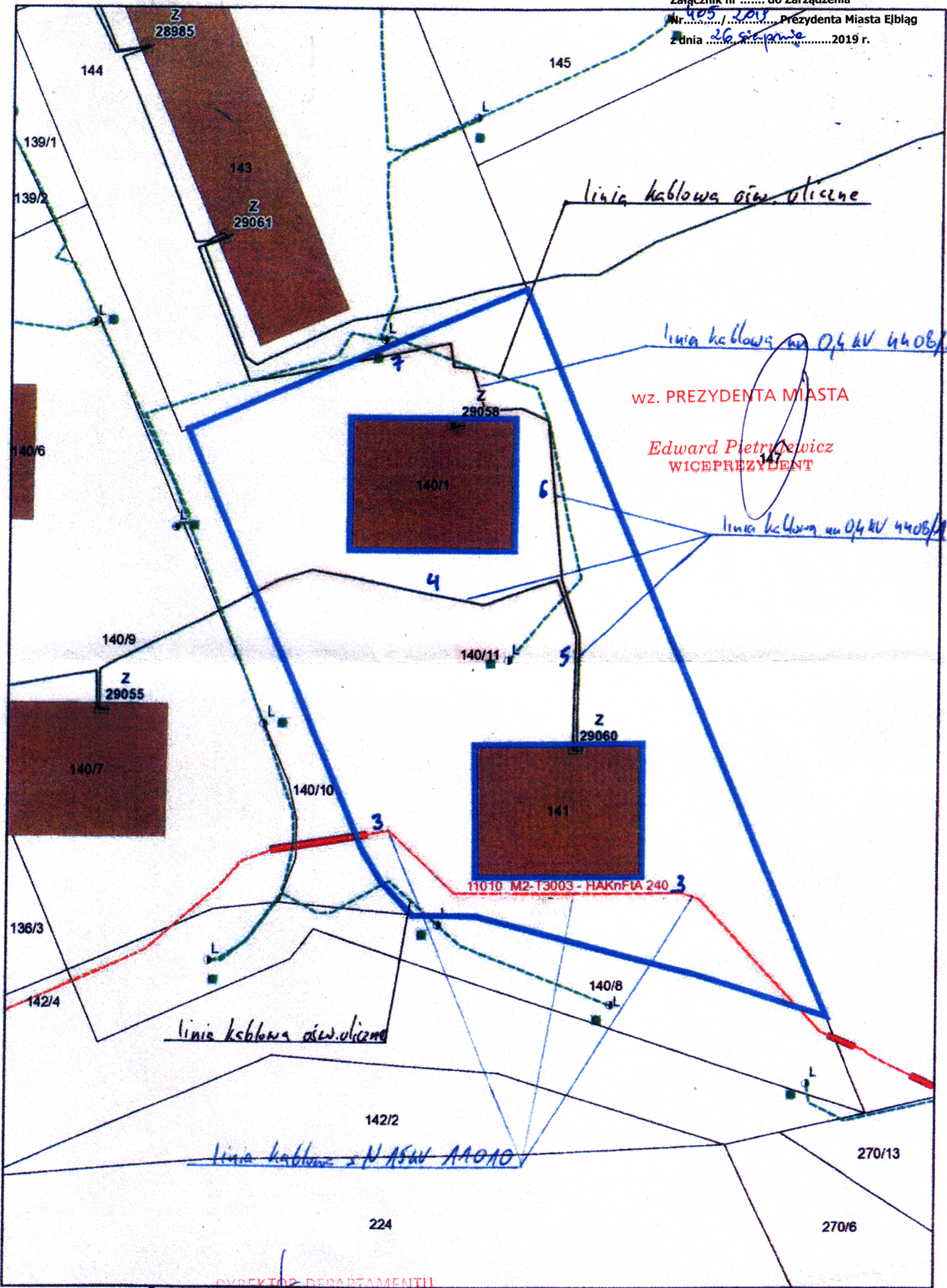
- GRANICA DZIAŁKI NR 140/11
- - - - - PROJ. 2xKABEL ELEKTROENERGETYCZNY SN TYPU 3x XRUHAKXS 1x240 mm2

13-08-2019

INSPEKTOR DYREKTOR DEPARTAMENTU
GEODETA MIEJSKI


mgr inż. Joanna Danilewicz

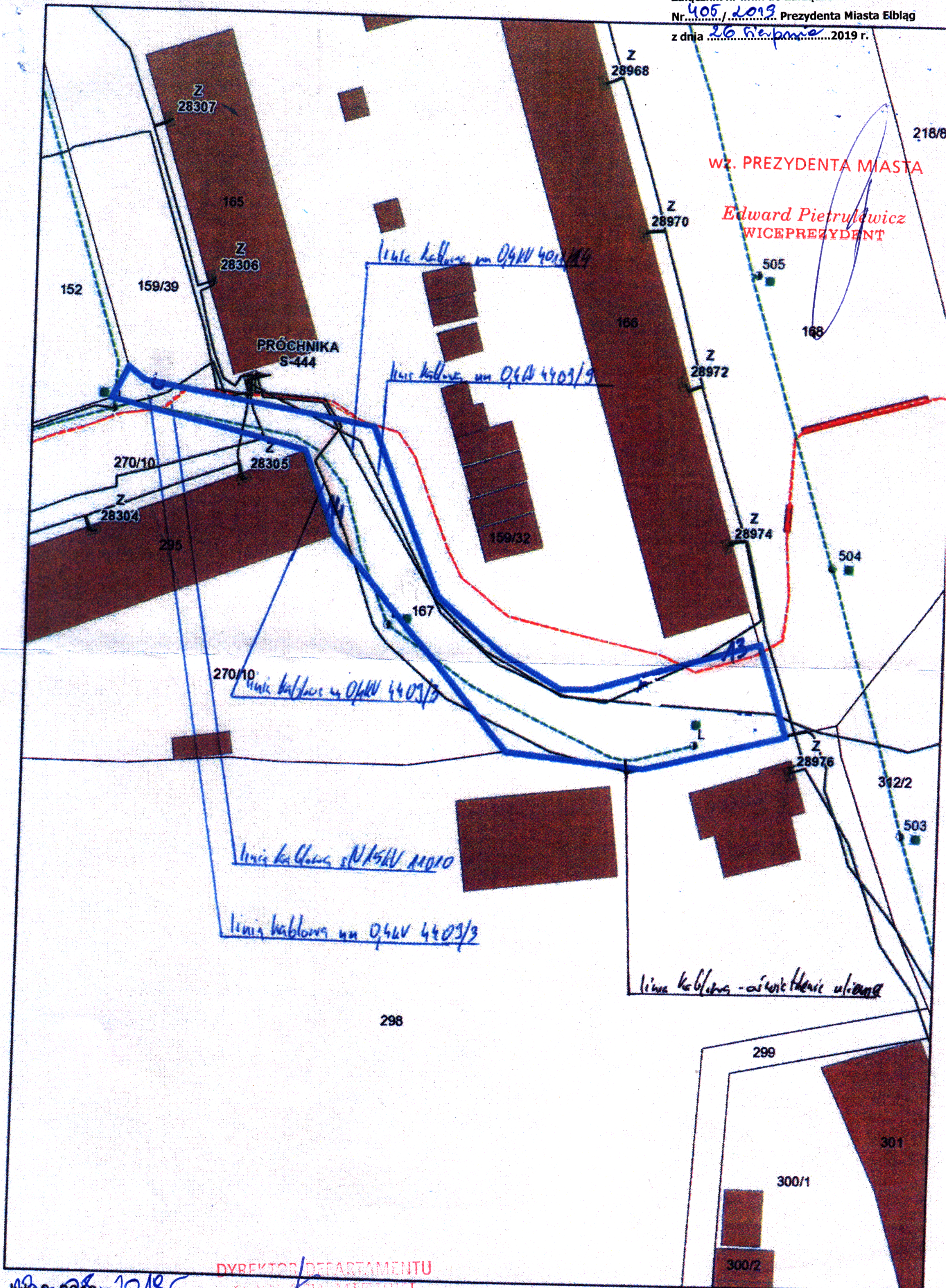
Sławomir Skorupa



13.08.2019
July 8, 2019
INSPEKTOR
mgr inż. Joanna Danilewicz

DYREKTOR DEPARTAMENTU
GEODETA MIEJSKI
Sławomir Skorupa





2019-2019
 INSPEKTOR
 mgr inż. Joanna Daniłowicz

DYREKTOR DEPARTAMENTU
 GEOMETRIA MIEJSC
 Stanisław Skorupa

