

ZARZĄDZENIE NR^{426/2016}
PREZYDENTA MIASTA ELBLĄG

z dnia ^{21 września}..... 2016 r.

**w sprawie obciążenia nieruchomości gruntowych Gminy Miasto Elbląg służebnościami
przesyłu na rzecz Energa-Operator SA Oddział w Olsztynie.**

Na podstawie art. 30 ust. 2 pkt 3 ustawy z dnia 8 marca 1990 r. o samorządzie gminnym (j.t. Dz. U. z 2016 r. poz. 446), art. 305¹ ustawy z dnia 23 kwietnia 1964 r. – Kodeks cywilny (j.t. Dz. U. z 2016 r. poz. 380 ze zm.) oraz § 16 Zasad nabywania, zbywania i obciążania nieruchomości Gminy Miasto Elbląg oraz ich wydzierżawiania lub wynajmowania na czas oznaczony dłuższy niż trzy lata lub czas nieoznaczony, stanowiących załącznik do uchwały Nr XIV/265/2008 Rady Miejskiej w Elblągu z dnia 24 kwietnia 2008 r. w sprawie określenia zasad nabywania, zbywania i obciążania nieruchomości Gminy Miasto Elbląg oraz ich wydzierżawiania lub wynajmowania na czas oznaczony dłuższy niż trzy lata lub na czas nieoznaczony (Dz. Urz. Woj. Warmińsko – Mazurskiego Nr 89, poz. 1618 ze zm.),

zarządza się, co następuje:

§ 1.

1. Postanawia się obciążyć nieruchomości gruntowe stanowiące własność Gminy Miasto Elbląg, szczegółowo opisane w załączniku nr 1 do niniejszego zarządzenia, w miejscach zaznaczonych linią koloru pomarańczowego na mapach stanowiących załączniki od nr 2 do nr 57 do niniejszego zarządzenia, służebnością przesyłu na rzecz Energa-Operator SA Oddział w Olsztynie - polegającą na prawie przebiegu sieci do przesyłu i dystrybucji energii elektrycznej oraz na prawie dostępu służb realizujących dostawę energii elektrycznej i wjazdu środków transportu technologicznego służb eksploatujących sieć w zakresie niezbędnym do jej eksploatacji i usuwania awarii.
2. Szczegółowe warunki ustanowienia służebności zostaną określone w protokole z rokowań.

§ 2.

Zarządzenie wchodzi w życie z dniem podpisania.

PREZYDENT MIASTA
Witold Wróblewski

UZASADNIENIE

Po przeprowadzonych negocjacjach z Energa-Operator SA Oddział w Olsztynie przystąpiono do ustanowienie na jej rzecz ograniczonego prawa rzeczowego w formie służebności przesyłu, na nieruchomościach stanowiących własność Gminy Miasto Elbląg, szczegółowo opisanych w załączniku nr 1 do niniejszego zarządzenia, w miejscu usytuowania istniejącej sieci energetycznej, zaznaczonej linią koloru pomarańczowego na mapach, stanowiących załącznik od nr 2 do nr 57 do niniejszego zarządzenia.


Na podstawie art. 305¹ ustawy z dnia 23 kwietnia 1964 r. – Kodeks cywilny (t.j. Dz. U. z 2016 r. poz. 380 ze zm.), nieruchomość można obciążyć na rzecz przedsiębiorcy, który zamierza wybudować lub którego własność stanowią urządzenia służące do doprowadzania lub odprowadzania płynów, pary, gazu, energii elektrycznej oraz inne urządzenia podobne nie należące do części składowych nieruchomości, jeżeli wchodzi w skład przedsiębiorstwa – prawem polegającym na tym, że przedsiębiorca może korzystać w oznaczonym zakresie z nieruchomości obciążonej, zgodnie z przeznaczeniem tych urządzeń – tzw. służebnością przesyłu.

Zgodnie z § 16 Zasad nabywania, zbywania i obciążania nieruchomości Gminy Miasto Elbląg oraz ich wydzierżawiania lub wynajmowania na czas oznaczony dłuższy niż trzy lata lub czas nieoznaczony – Prezydent Miasta jest upoważniony do obciążania nieruchomości gruntowych Miasta taką służebnością.

Jednorazowe wynagrodzenie za ustanowienie przedmiotowej służebności, ustalone w wyniku przeprowadzonych rokowań, wynosi 10 zł netto za każdy metr kwadratowy pasa gruntu położonego wzdłuż osi sieci energetycznej, mającego szerokość po 1,5 m po obu stronach sieci.

Ustanowienie służebności, będącej przedmiotem niniejszego zarządzenia, zapewni prawo do korzystania przez Energa-Operator SA Oddział w Olsztynie z nieruchomości w celu właściwej eksploatacji sieci do przesyłu energii elektrycznej.


 DYREKTOR DEPARTAMENTU
 GEODEZYI MIEJSKI
Sławomir Skorupa

31-08-2016 r.
INSPEKTOR

 mgr inż. Joanna Danilewicz

Lp	Oznaczenie geodez		Pc
	Nr obrębu	Nr działki	
1		307/43	
2		344	
3		352/2	
4		340/5	
5		340/4	
6		340/7	
7		336/14	
8		336/22	
9		336/16	
10		336/25	
11		835	
12		336/20	
13		427	
14			
15			
16			
17			
18			
19			
20			
21			

Załącznik nr 1... do Zarządzenia
 Nr 426.../2016 Prezydenta Miasta Elbląg
 z dnia 21.09... 2016 r.

Wykaz nieruchomości gruntowych Gminy Miasto Elbląg obciążanych służebnościami przesyłu

Lp	Oznaczenie geodezyjne		Numer załącznika graficznego	Ulica	Napięcie KV	Numer księgi wieczystej	Długość poszczególnych odcinków sieci (m)	Szerokość pasa (m)	Powierzchnia pasa gruntu (m ²)
	Nr obrębu	Nr działki							
1		307/43	2	Pokorna	0,4	EL1E/00069730/0	7,0	3,0	21,0
2		344	3	Plk. St. Dąbka	0,4	EL1E/00042897/3	78,0	3,0	234,0
3					0,4				
4		352/2	4	Pokorna	0,4	EL1E/00032191/1	156,0	3,0	468,0
5					0,4				
6		340/5	5	Aleja J. Piłsudskiego	0,4	EL1E/00032349/4	14,0	3,0	42,0
7					0,4				
8		340/4	6	Topolowa 2	0,4	EL1E/00032349/4	53,0	3,0	159,0
9					0,4				
10		340/7	7	Topolowa	0,4	EL1E/00032349/4	41,0	3,0	123,0
11					0,4				
12		336/14	8	Robotnicza	0,4	EL1E/00032349/4	23,0	3,0	69,0
13					0,4				
14		336/22	9	Robotnicza	0,4	EL1E/00032349/4	20,0	3,0	60,0
15					0,4				
16		336/16	10	Robotnicza	15/0,4	EL1E/00032349/4	14,0	7,0	98,0
17					0,0445				
18		835	12	Jana Matejki	0,4	EL1E/00032349/4	11,0	3,0	33,0
19					0,0575				
20		336/20	13	Topolowa	0,4	EL1E/00032349/4	31,0	3,0	93,0
21					0,0381				
		427	14	Krakusa 6-6a	0,4	EL1E/00033661/4	17,0	3,0	51,0
							15,0	3,0	45,0

Lp	Oznaczenie geodezyjne		Numer załącznika graficznego	Ulica	Napięcie KV	Numer księgi wieczystej	Długość poszczególnych odcinków sieci (m)	Szerokość pasa (m)	Powierzchnia pasa gruntu (m2)
	Nr obrębu	Nr działki							
22					0,4		40,0	3,0	120,0
23		447/2	15	Robotnicza	0,4	EL1E/00032726/1	25,0	3,0	75,0
24					15/0,4		35,0	3,0	105,0
25					0,4		3,0	3,0	9,0
26					0,4		5,0	3,0	15,0
27		447/1	16	Robotnicza	0,4	EL1E/00032726/1	34,0	3,0	102,0
28					0,4		5,0	3,0	15,0
29					0,4		1,0	3,0	3,0
30		301/1	17	Robotnicza 224	0,4	EL1E/00033275/1	6,0	3,0	18,0
31		301/2	18	Obróńców Pokoju	0,4	EL1E/00033275/1	11,0	3,0	33,0
32					15		11,0	3,0	33,0
33		321/10	19	Robotnicza	0,4	EL1E/00033275/1	36,0	3,0	108,0
34					0,4		6,0	3,0	18,0
35		324/2	20	Topolowa 7	0,4	EL1E/00032875/0	40,0	3,0	120,0
36					0,4		30,0	3,0	90,0
37		318/4	21	Topolowa 7	0,4	EL1E/00032875/0	11,0	3,0	33,0
38					15		2,0	3,0	6,0
39		318/5	22	Topolowa 9	0,4	EL1E/00032875/0	15,0	3,0	45,0
40					15/0,4		55,0	3,0	165,0
41		304	23	Topolowa 20	0,4	EL1E/00032191/1	7,0	3,0	21,0
42					0,4		4,0	3,0	12,0
43		313/2	24	Jana Matejki 3	0,4	EL1E/00037379/8	33,0	3,0	99,0
44					0,4		58,0	3,0	174,0
45					0,4		5,0	3,0	15,0
46		314	25	Topolowa 16	0,4	EL1E/00032191/1	20,0	3,0	60,0
47					0,4		11,0	3,0	33,0
48					15		4,0	3,0	12,0
49		325	26	Jana Matejki	0,4	EL1E/00032359/7	54,0	3,0	162,0
50					0,4		15,0	3,0	45,0
51		309/2	27	Jana Matejki 5	0,4	EL1E/00037379/8	56,0	3,0	168,0
52					0,4		2,0	3,0	6,0
53		281/2	28	Obróńców Pokoju	0,4	EL1E/00032286/4	2,0	3,0	6,0

Lp	Oznaczenie geodezyjne		Numer załącznika graficznego	Ulica	Napięcie KV	Numer księgi wieczystej	Długość poszczególnych odcinków sieci (m)	Szerokość pasa (m)	Powierzchnia pasa gruntu (m2)
	Nr obrębu	Nr działki							
54					0,4		4,0	3,0	12,0
55		300	29	Obrońców Pokoju 16	0,4	EL1E/00032363/8	20,0	3,0	60,0
56					0,4		65,0	3,0	195,0
57		292	30	Robotnicza	0,4	EL1E/00032363/8	3,0	3,0	9,0
58					0,4		10,0	3,0	30,0
59					2x15/0,4		10,0	3,0	30,0
60					0,4		3,0	3,0	9,0
61		287/6	31	Topolowa	15	EL1E/00033866/1	6,0	3,0	18,0
62					15/0,4		4,0	3,0	12,0
63					0,4		20,0	3,0	60,0
64					15		52,0	3,0	156,0
65					0,4		170,0	3,0	510,0
66					0,4		21,0	3,0	63,0
67		276	32	Węgrowska	15/0,4	EL1E/00033902/6	9,0	4,0	36,0
68					2x15/0,4		15,0	3,0	45,0
69		257/5	33	Węgrowska	0,4	EL1E/00033902/6	101,0	3,0	303,0
70	3				0,4		40,0	3,0	120,0
71		257/6	34	Węgrowska	0,4	EL1E/00033902/6	46,0	3,0	138,0
72					15		11,0	3,0	33,0
73		257/3	35	Węgrowska	2x15/0,4	EL1E/00033902/6	6,0	3,0	18,0
74					0,4		97,0	3,0	291,0
75		255	36	Plk. St. Dąbka 157	2x15/0,4	EL1E/00033866/1	23,0	3,0	69,0
76					0,4		28,0	3,0	84,0
77		243/7	37	Robotnicza	15	EL1E/00032363/8	9,0	3,0	27,0
78		243/8	38	Robotnicza	0,4	EL1E/00032363/8	36,0	3,0	108,0
79					15/0,4		4,0	3,0	12,0
80		243/6	39	Robotnicza	15/0,4	EL1E/00032363/8	20,0	3,0	60,0
81					0,4		103,0	3,0	309,0
82		243/10	40	Helska	0,4	EL1E/00032363/8	5,0	3,0	15,0
83					0,4		4,0	3,0	12,0
84		240	41	Robotnicza	15	EL1E/00032363/8	15,0	3,0	45,0
85		834/1	42	Plocka	0,4	EL1E/00031803/8	5,0	3,0	15,0

Lp	Oznaczenie geodezyjne		Numer załącznika graficznego	Ulica	Napięcie KV	Numer księgi wieczystej	Długość poszczególnych odcinków sieci (m)	Szerokość pasa (m)	Powierzchnia pasa gruntu (m2)
	Nr obrębu	Nr działki							
86		834/2	0,0710	Płocka	0,4	EL1E/00031803/8	16,0	3,0	48,0
87		229/2	0,0442	Obronców Pokoju	0,4	EL1E/00067808/4	9,0	3,0	27,0
88		837	0,0060	Płocka	15	EL1E/00039978/1	1,0	3,0	3,0
89		838	0,0701	Płocka 1A	15	EL1E/00039978/1	7,0	3,0	21,0
90					15		52,0	3,0	156,0
91		218/3	0,1141	Obronców Pokoju	0,4	EL1E/00039978/1	6,0	3,0	18,0
92					0,4		60,0	3,0	180,0
93		206/4	0,2553	Działdowska - Stefana Batorego	0,4	EL1E/00044046/7	5,0	3,0	15,0
94					0,4		10,0	3,0	30,0
95		209	0,0399	Obronców Pokoju	0,4	EL1E/00044046/7	2,0	3,0	6,0
96					0,4		17,0	3,0	51,0
97					0,4		7,0	3,0	21,0
98		192/10	0,9174	Wiejska	0,4	EL1E/00031774/5	29,0	3,0	87,0
99					15		88,0	3,0	264,0
100					0,4		3,0	3,0	9,0
101	3	197	0,2210	Podgórna 1	0,4	EL1E/00051399/8	21,0	3,0	63,0
102					0,4		6,0	3,0	18,0
103		147	0,0750	M. Kasprzaka	0,4	EL1E/00088498/0	30,0	3,0	90,0
104					15/0,4		4,0	5,0	20,0
105		149	0,0978	M. Kasprzaka 13	15/0,4	EL1E/00031775/2	17,0	3,0	51,0
106					0,4		5,0	3,0	15,0
107		139	0,6976	Wiejska 6	0,4	EL1E/00065077/6	11,0	3,0	33,0
108					0,4		224,0	3,0	672,0
109					0,4		7,0	3,0	21,0
110		151	1,2375	Węgrowska 1	0,4	EL1E/00069777/1	23,0	3,0	69,0
111					0,4		202,0	3,0	606,0
112					0,4		2,0	3,0	6,0
113		136	0,4859	M. Kalenkiewicza 25	0,4	EL1E/00058628/2	5,0	3,0	15,0
114					0,4		47,0	3,0	141,0
115					0,4	EL1E/00065076/9	10,0	3,0	30,0
116		135	0,6235	M. Kalenkiewicza 24	0,4	EL1E/00065076/9	87,0	3,0	261,0
						Razem	3193,0		9652,0

SEKRETARZ MIASTA

Artur Zielniński SP. EKTOR

mgr inż. Joanna Danilewicz

DYREKTOR DEPARTAMENTU
GEODETA MIAJEJSKI

Stawonir-Strupa

05 WRZ. 2016

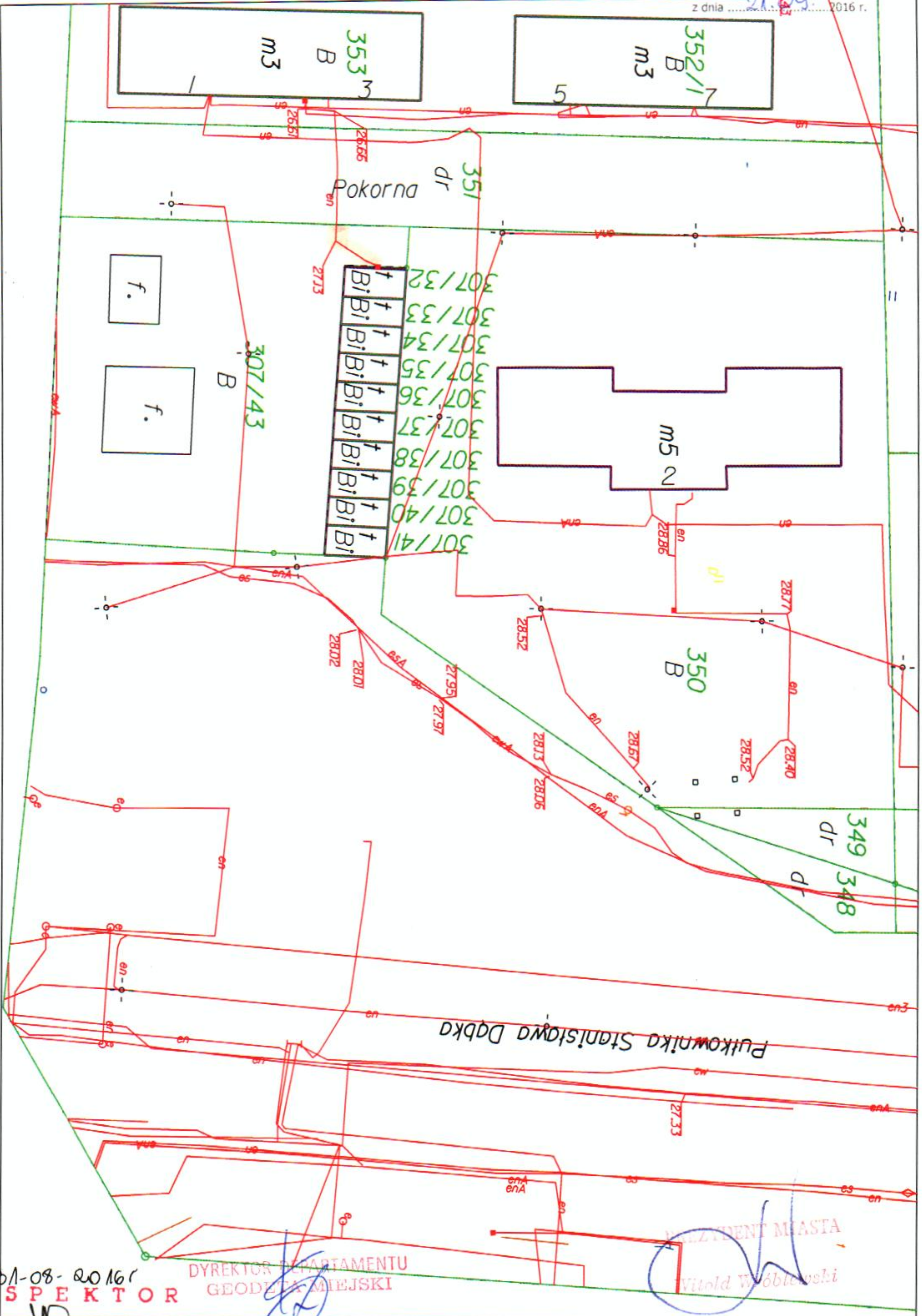
WICEPREZYDENT MIASTA

Janusk Nowak

SEKRETARZ MIASTA

Wojciech Wróblewski

C:\esip_v8\work.dgn 2016-02-22 10:54:22



INSPEKTOR

mgr inż. Joanna Danilewicz

DYREKTOR DEPARTAMENTU
GEODEZYJNO-MIEJSKI

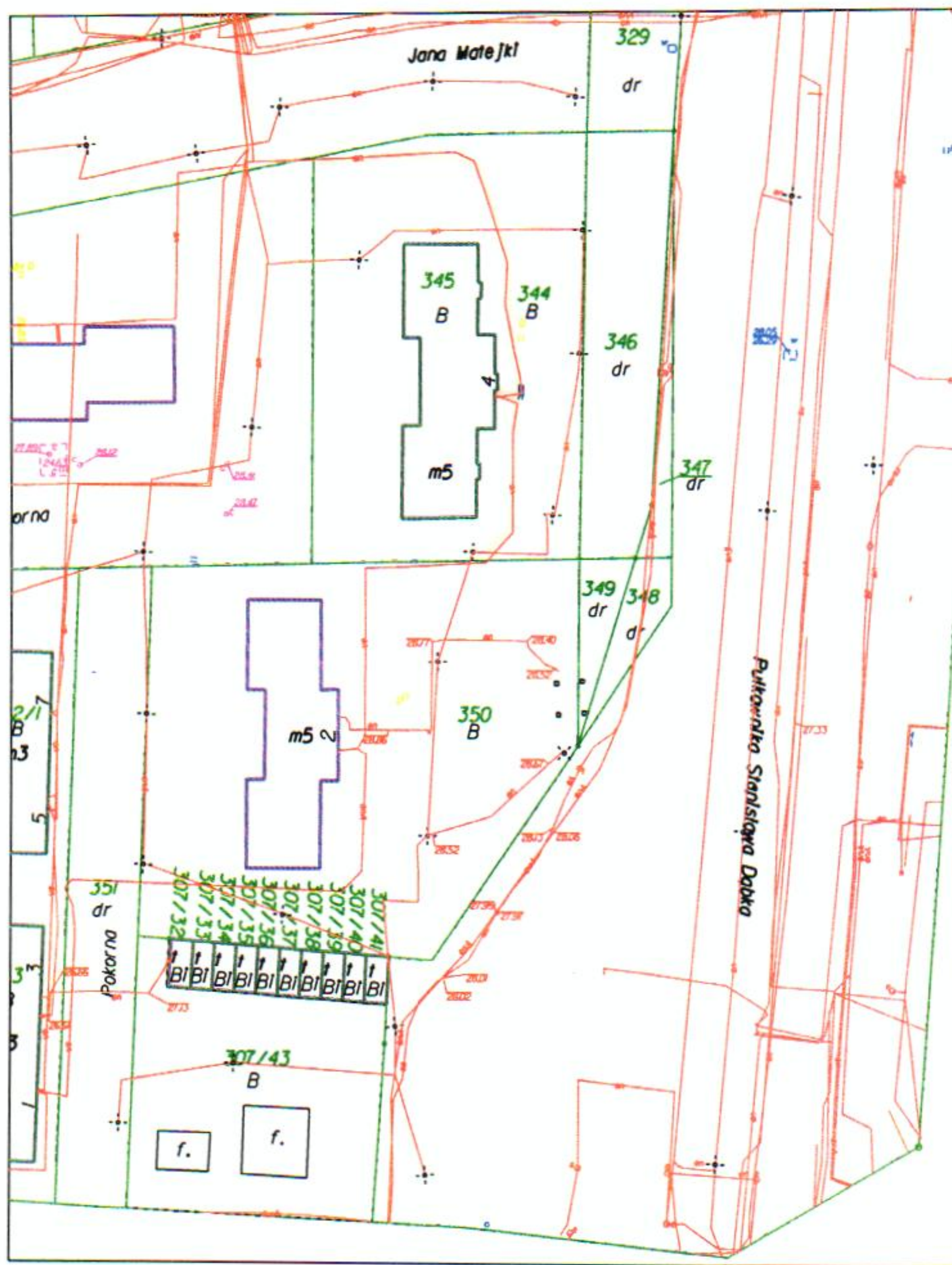
Sławomir Skorupa

11.5 WRZ. 2016

PREZIDENT MIASTA
Witold Wóblewski

Pułkownika Stanisława Dobka

31-08-2016r



C:\lesip_v8\work.dgn 2016-02-22 11:21:09

obr 3 1:1000

PREZYDENT MIASTA
Witold Wróblewski



C:\lesip_v8\work.dgn 2016-02-22 13:38:21

obr 3 1:1000

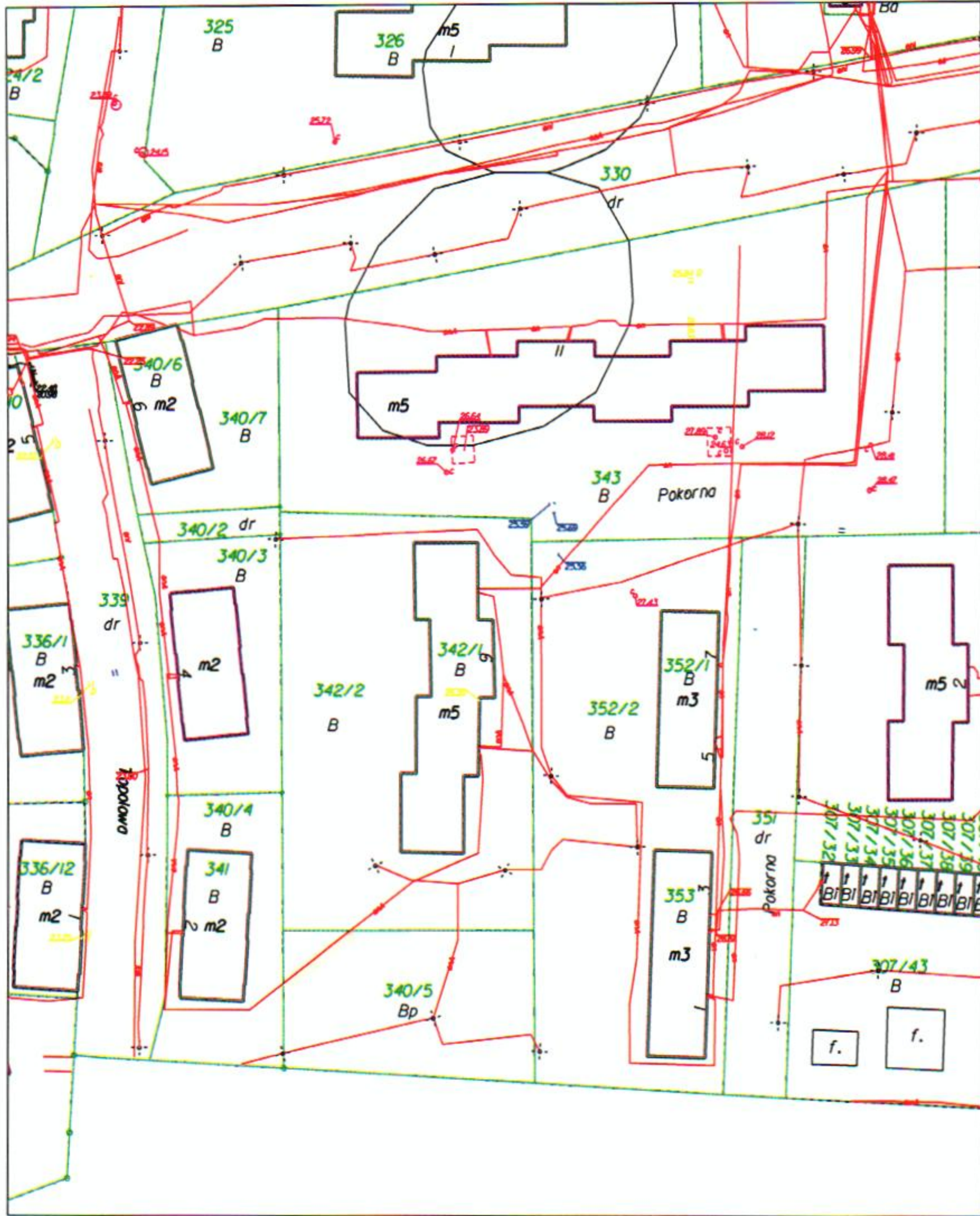
31-08-2016r.
INSPEKTOR
mgr inż. Joanna Danilewicz

DYREKTOR DEPARTAMENTU
GEODETA MIEJSKI

Stanisław Skorupa

05 WRZ. 2016

PREZYDENT MIASTA
Witold Wróblewski



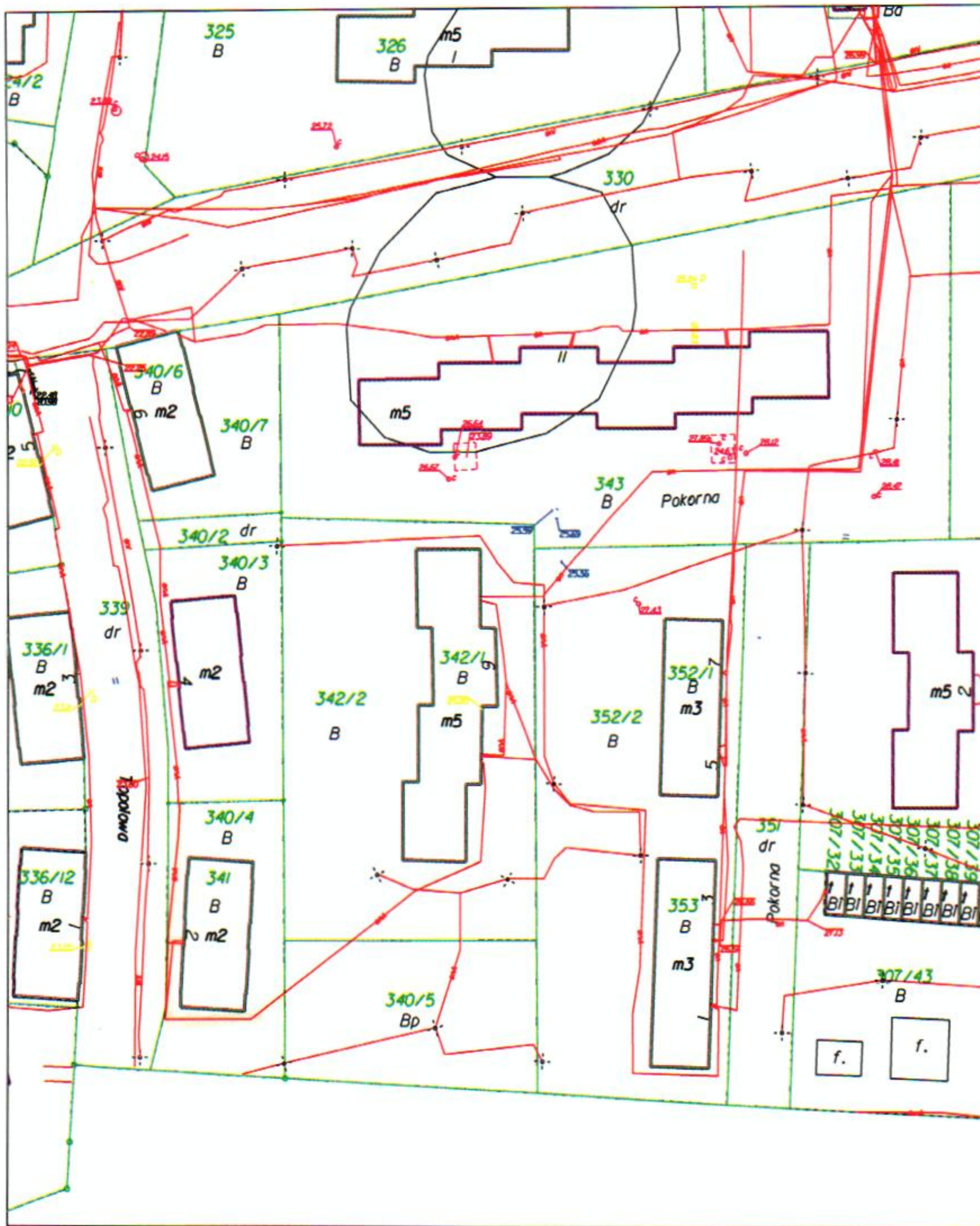
C:\esip_v8\work.dgn 2016-02-22 13:38:21

obr 3 1:1000

31-08-2016 r.
INSPEKTOR
mgr inż. Joanna Danilewicz

DYREKTOR DEPARTAMENTU
GEODETA MIEJSKI
Stanisław Skorupa

PREZYDENT MIASTA
Witold Wróblewski



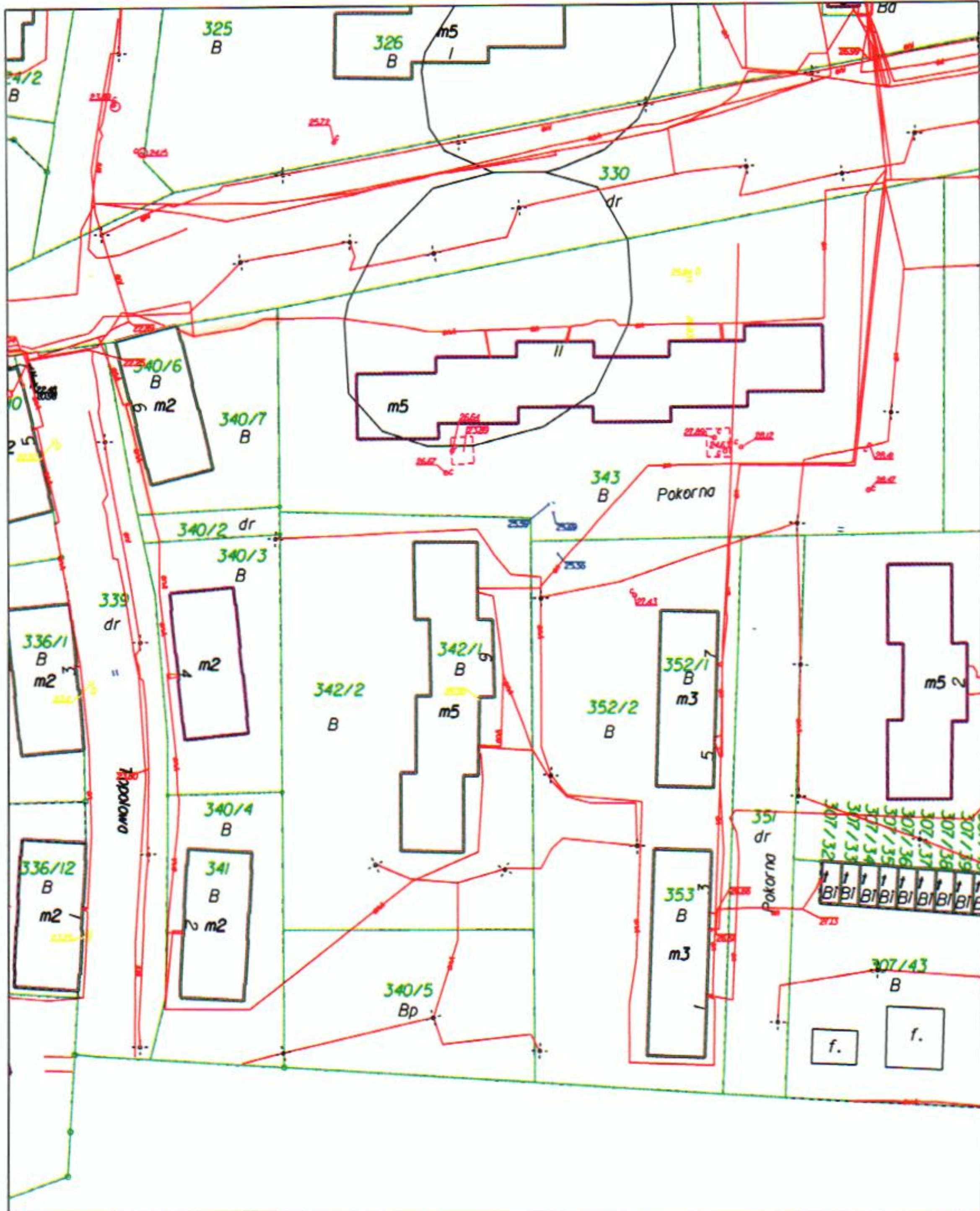
C:\lesip_v8\work.dgn 2016-02-22 13:38:21

obr 3 1: 1000

31-08-2016
INSPEKTOR
mgr inż. Joanna Danilewicz

DYREKTOR DEPARTAMENTU
GEODEZA MIEJSKI
Sławomir Skorupa
05 WRZ. 2016

PREZYDENT MIASTA
Witold Tróbiec



C:\lesip_v8\work.dgn 2016-02-22 13:38:21

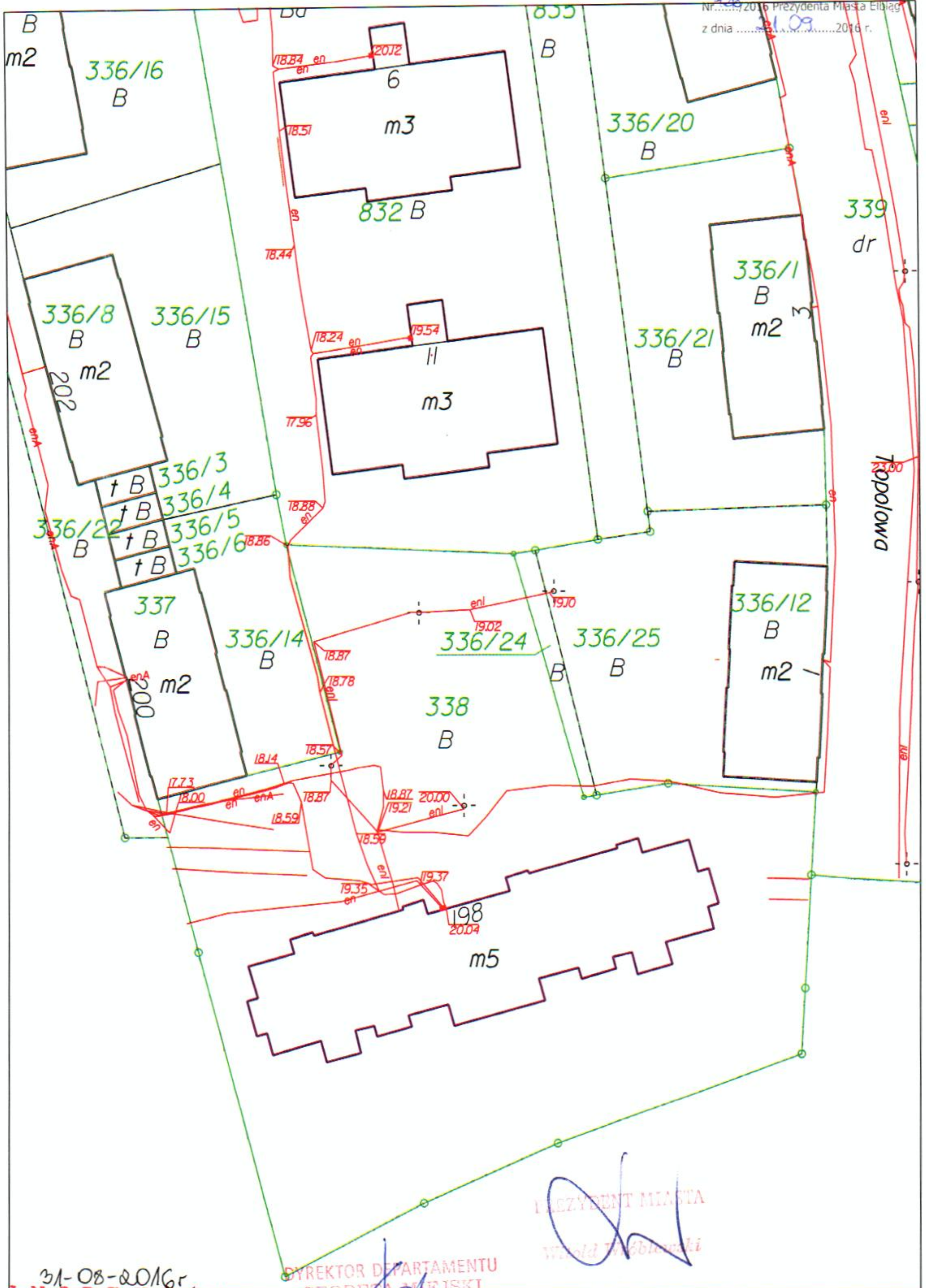
obr 3. 1:1000

31-08-2016r.
INSPEKTOR
mgr inż. Joanna Danilewicz

DYREKTOR DEPARTAMENTU
GEODETA MIEJSKI
Sławomir Skorupa

05 WRZ. 2016

PREZIDENT MIASTA
Witold Wróblewski



31-08-2016r
C:\lesip_v8\work.dgn 2016-02-22 14:32:00

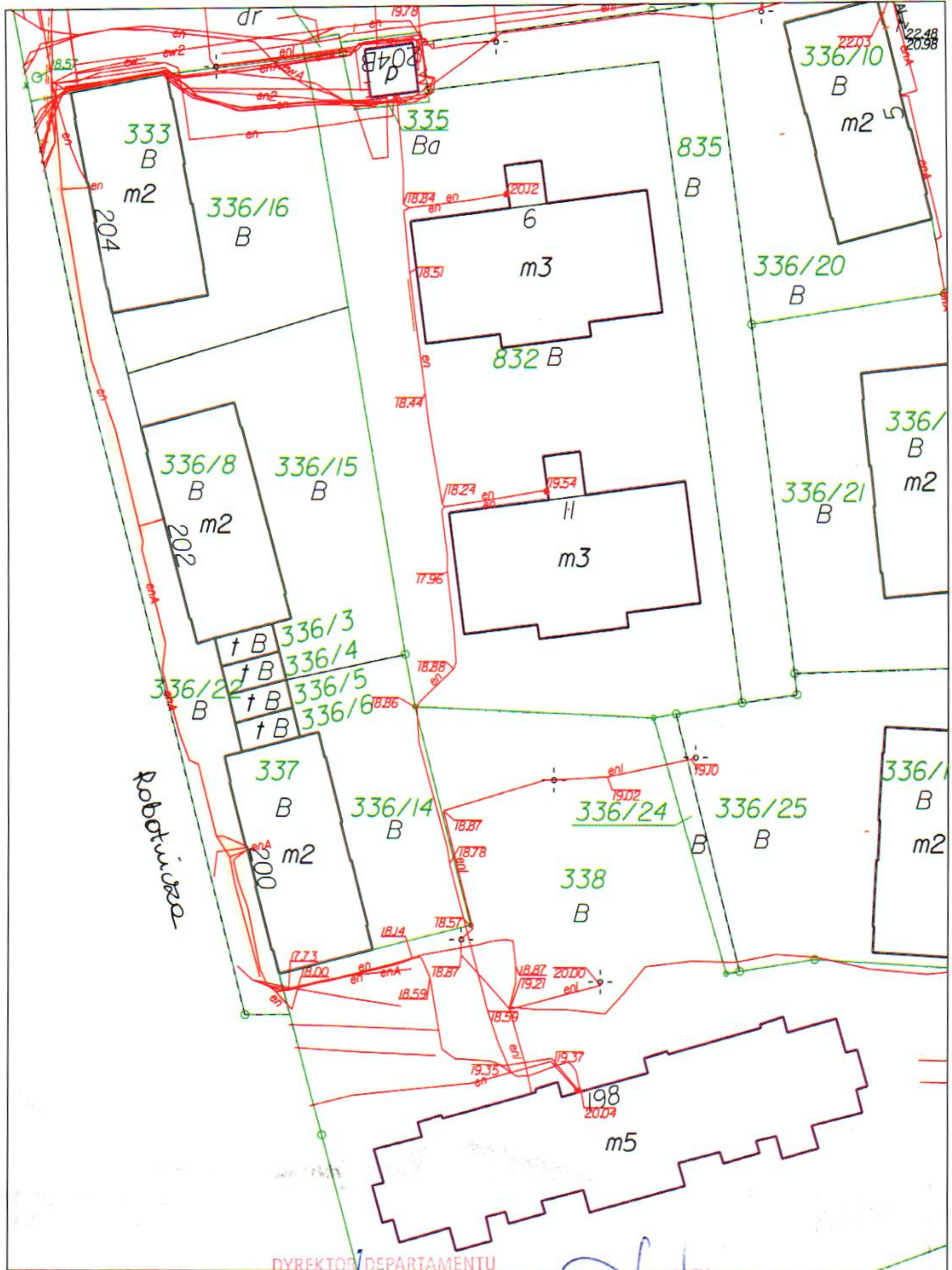
mgr inż. Joanna Danilewicz

DYREKTOR DEPARTAMENTU
GEODEZJI MIEJSKI

Sławomir Skorupa
05 WRZ. 2016

PREZYDENT MIASTA
Wiesław Wóblewski

obr 3 1:500



C:\esip_v8\work.dgn 2016-02-22 14:50:17
31-08-2016 r.

INSPEKTOR
mgr inż. Joanna Danilewicz

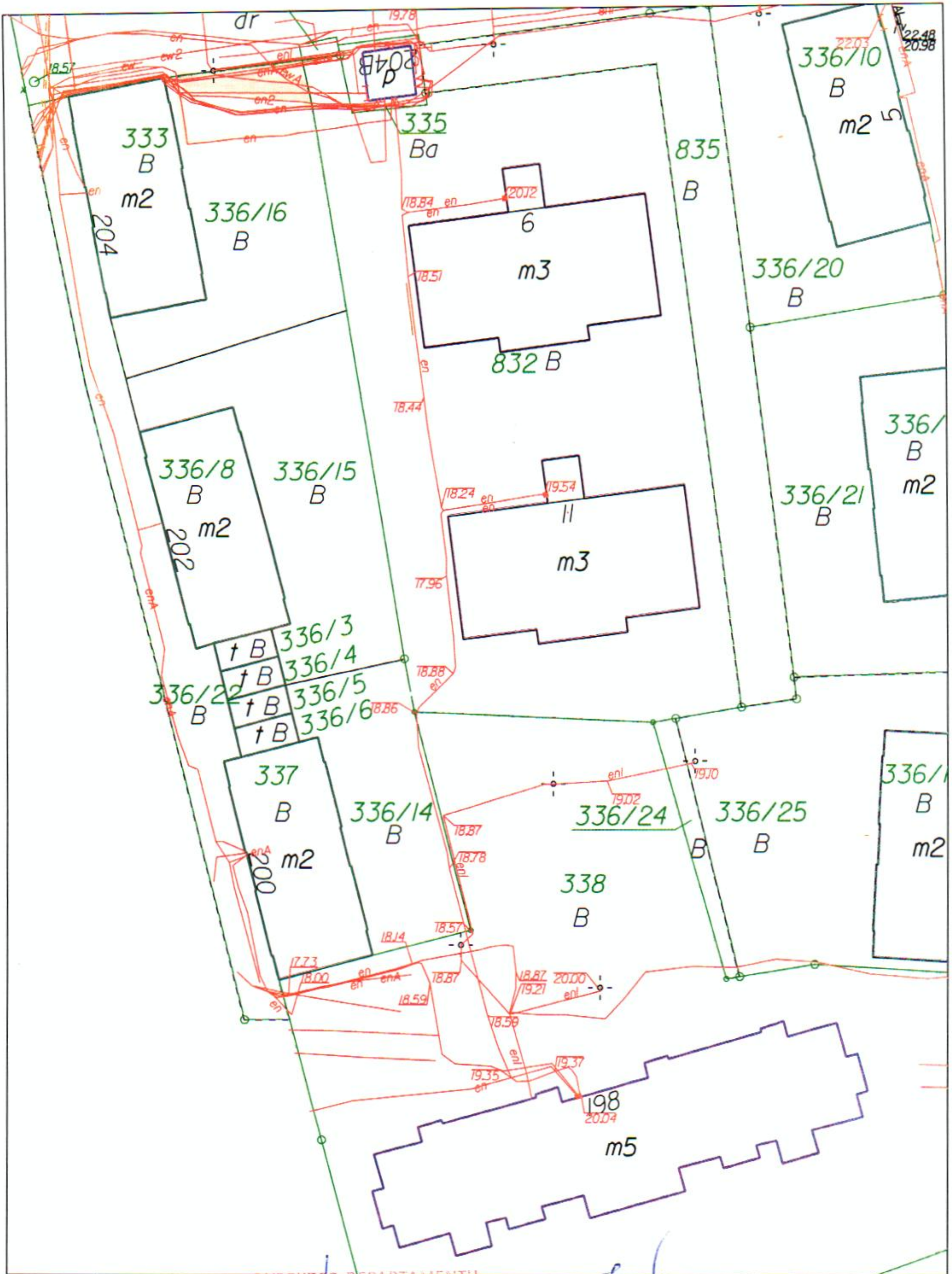
DYREKTOR DEPARTAMENTU

MIASTA MIEJSKI

Sławomir Skorupa

05 WRZ. 2016

obr 3 1:500



C:\lesip_v8\work.dgn 2016-02-22 14:50:17

DYREKTOR DEPARTAMENTU
GEODETA MIEJSKI

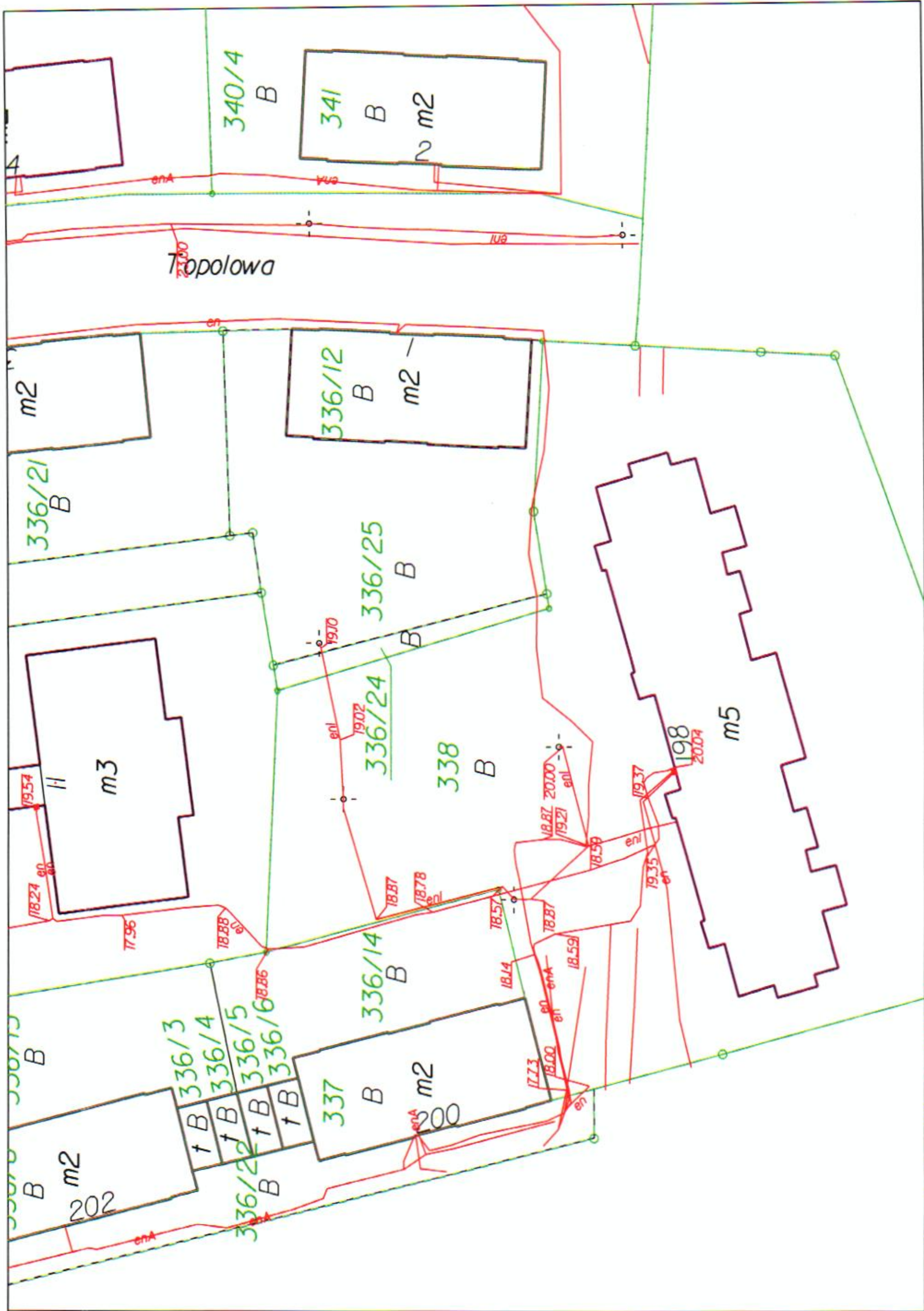
INSPEKTOR

mgr inż. Joanna Danilewicz

Sławomir Skorupa

05 WRZ. 2016

DEPARTAMENT MIĘSKA
WZROST WZROST



C:\lesip_v8\work.dgn 2016-02-23 09:38:57

31-08-2016
INSPEKTOR
 mgr inż. Joanna Danilewicz

DYREKTOR DEPARTAMENTU
 GEODETA MIEJSKI
 Sławomir Skorupa
 05 WRZ. 2016

PREZYDENT MIASTA
 Witold Węsierski

1:500 obr 3



PRZEDSIĘBIEMIASTWA
Wald Wyrkiewicz

C:\esip_v8\work.dgn 2016-02-23 09:51:35

obr 3 1:500

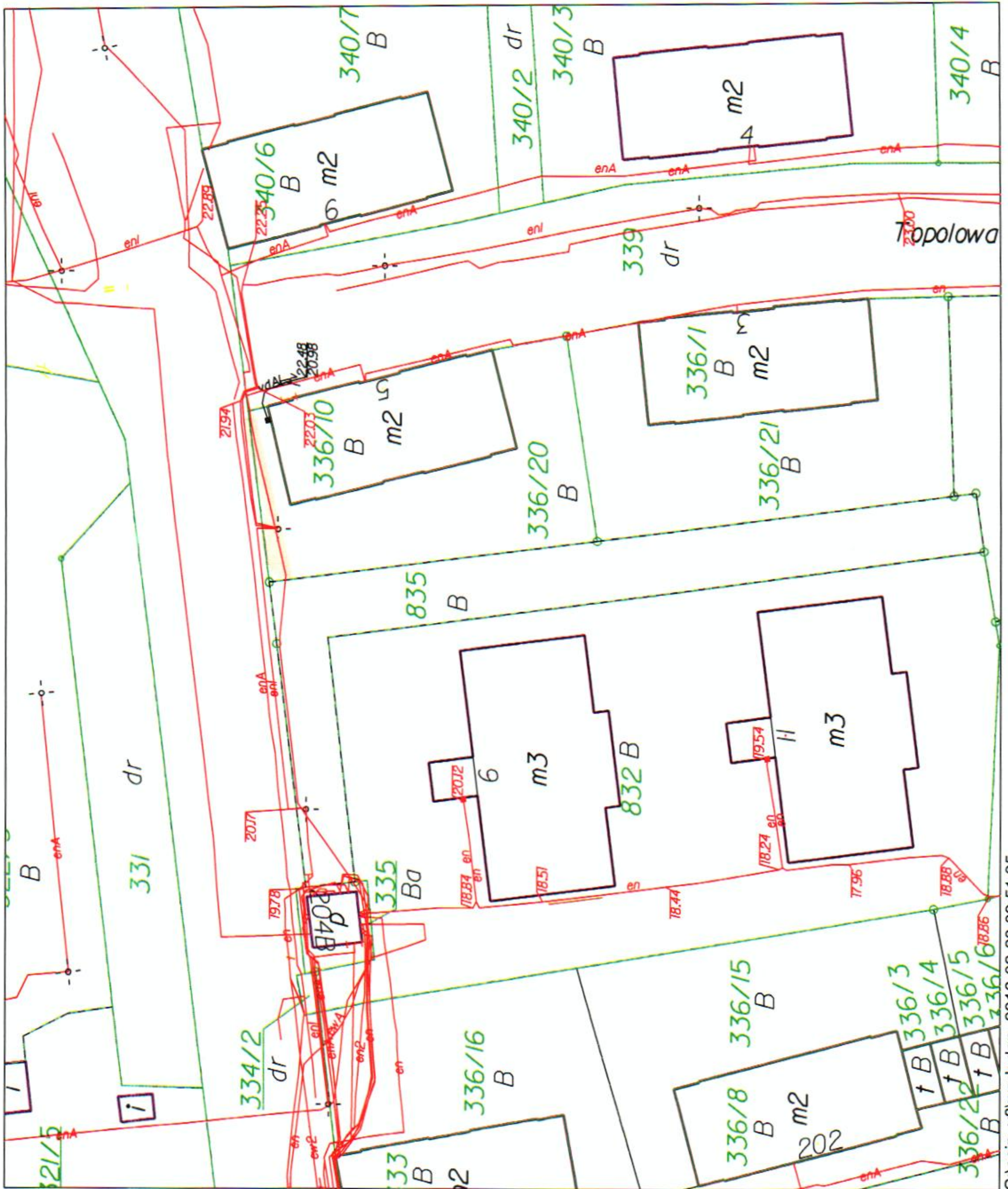
DYREKTOR DEPARTAMENTU
GEODETA MIEJSKI

Sławomir Skorupa

05 WRZ. 2016

31-08-2016
INSPEKTOR

mgr inż. Joanna Danilewicz



C:\esip_v8\work.dgn 2016-02-23 09:51:35

obr 3 1:500

DYREKTOR DEPARTAMENTU
 GEODETA MIEJSKI

PREZYDENT MIASTA

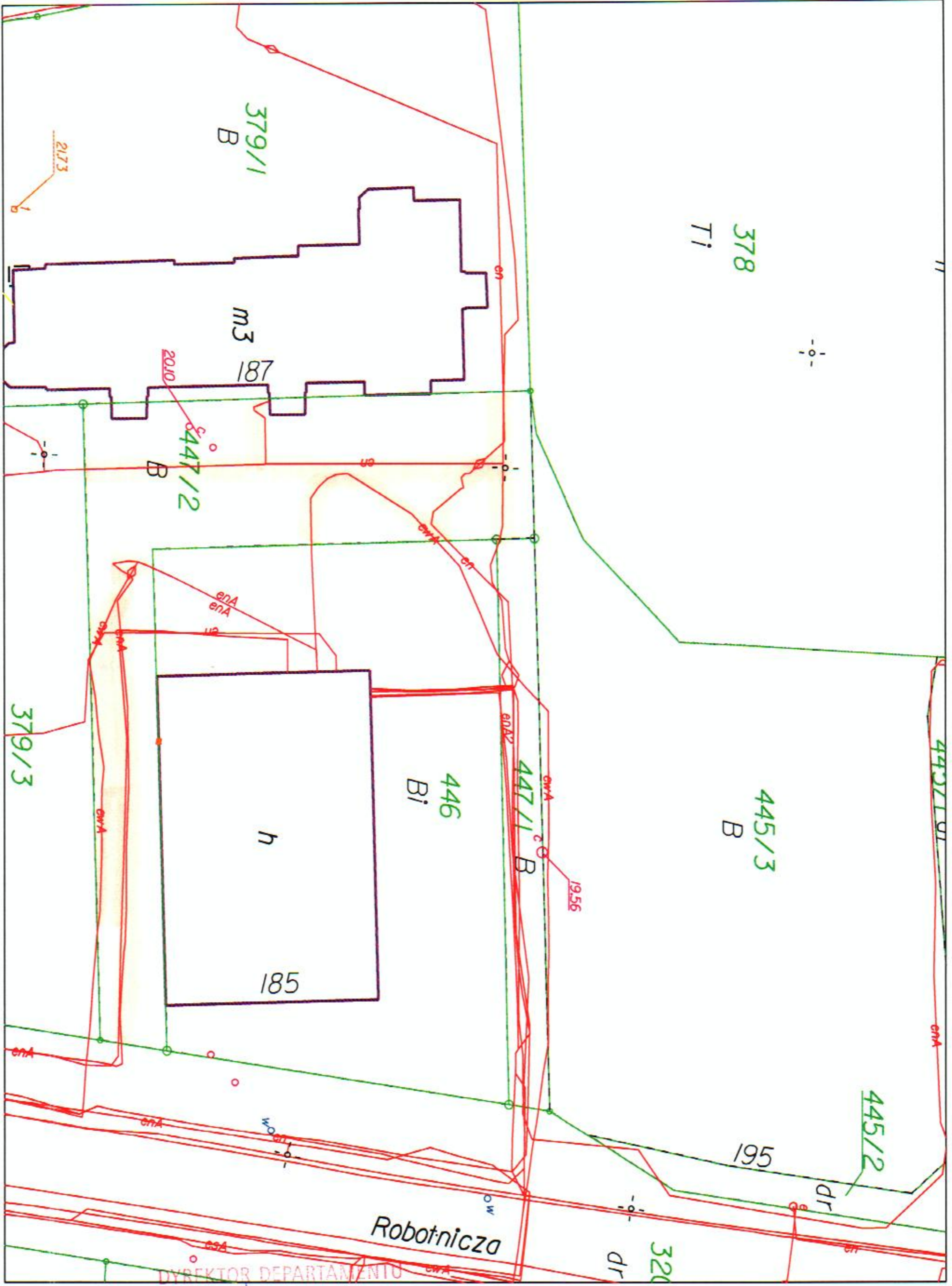
31-08-2016
 INSPEKTOR Sławomir Skorupa

Witold Problewski

mgr inż. Joanna Danilewicz

05 WRZ. 2016

C:\esip_v8\work.dgn 2016-02-23 12:45:46



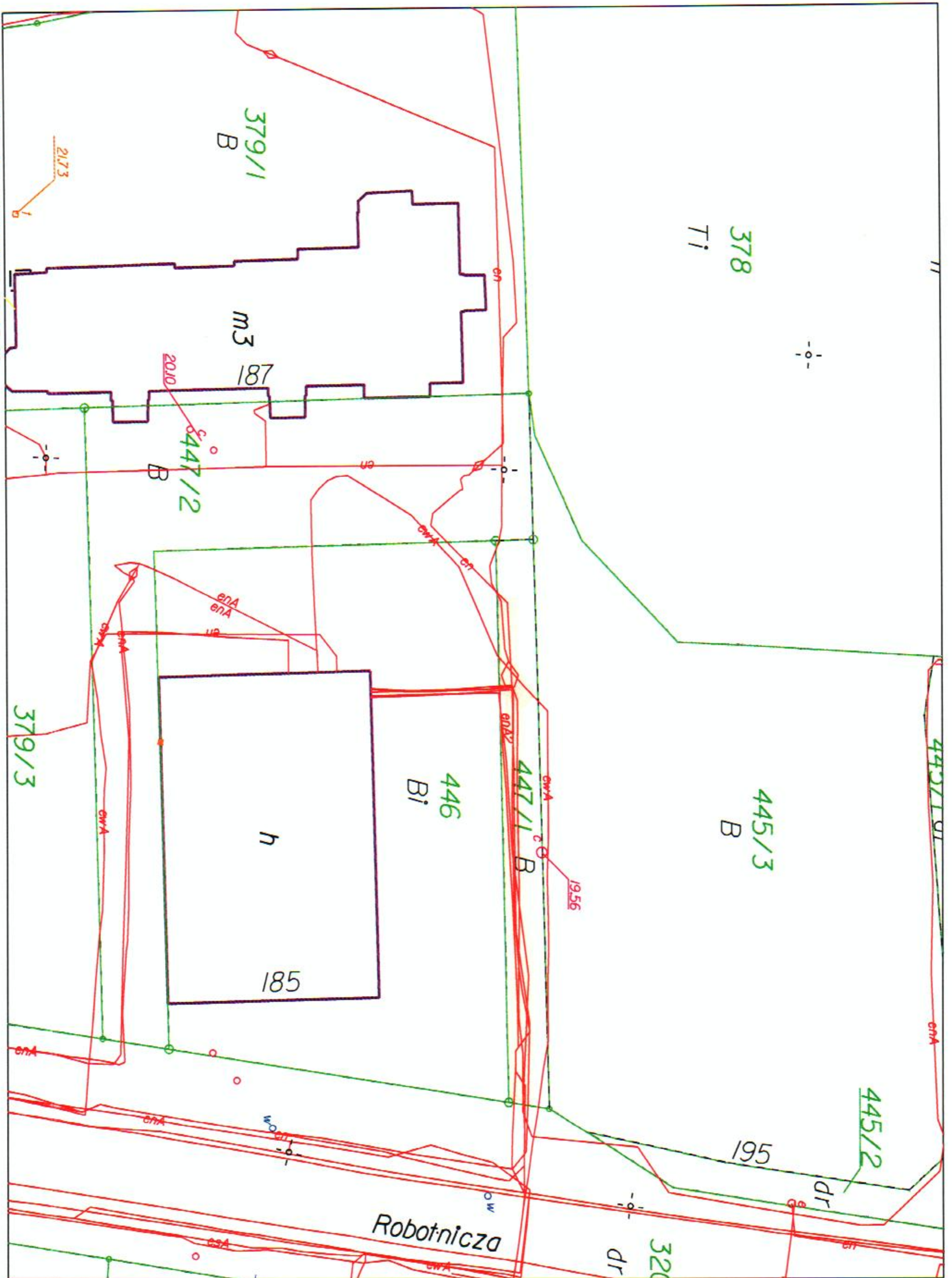
31-08-2016
INSPEKTOR
mgr inż. Joanna Danilewicz

DYREKTOR DEPARTAMENTU
GEODETA MIEJSKI
Sławomir Skorupa
05 WRZ. 2016

PREZYDENT MIASTA
Witold Wróblewski

obr 3 1:500

C:\esip_v8\work.dgn 2016-02-23 12:45:46



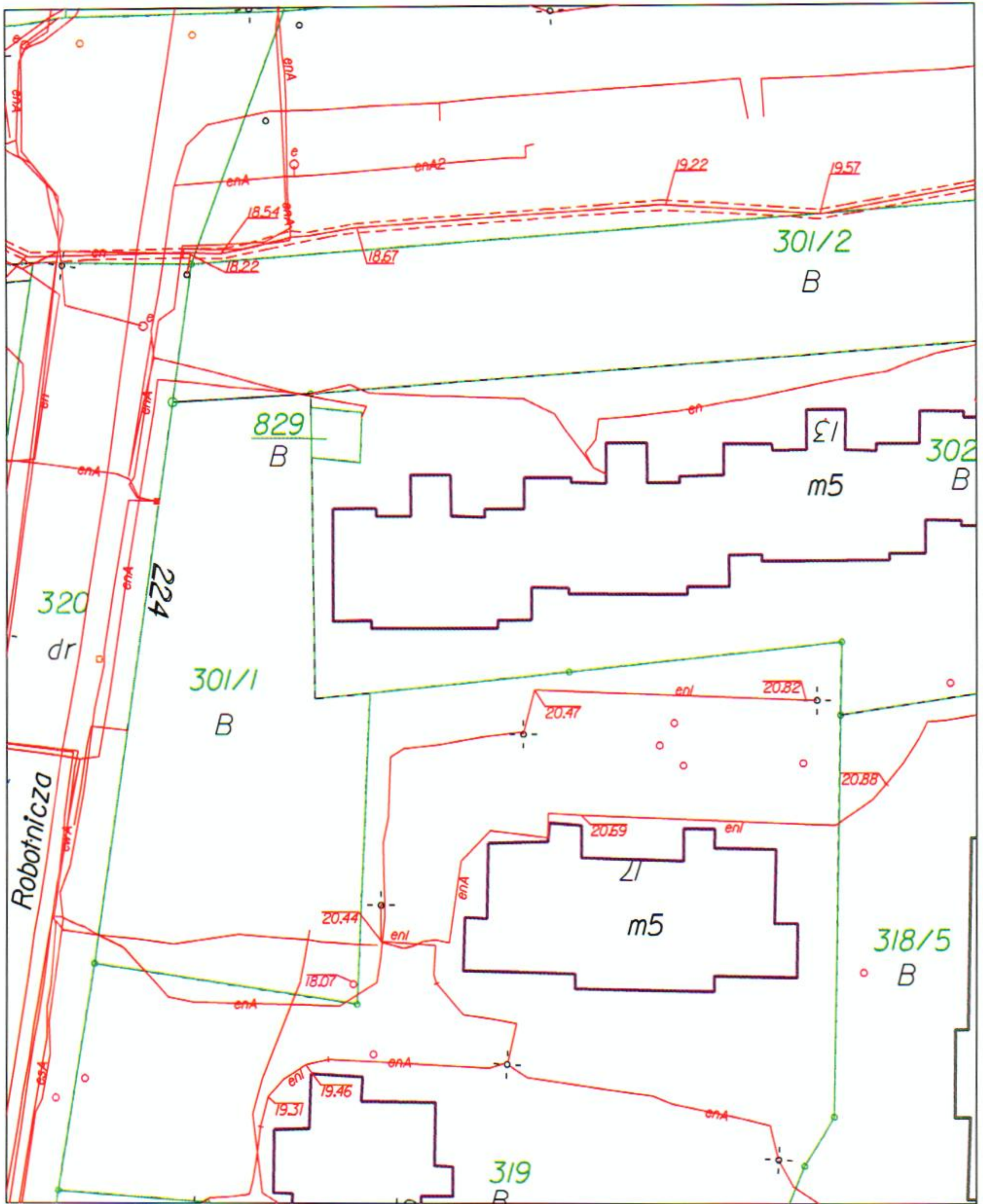
1:500 obr 3

DYREKTOR DEPARTAMENTU PREZYDENTA MIASTA
GEODETA MIEJSKI

Sławomir Skorupa
05 WRZ. 2016

Witold Wróblewski

31-08-2016 r.
INSPEKTOR
mgr inż. Joanna Danilewicz



C:\esip_v8\work.dgn 2016-02-23 13:27:15

1:500 obr 3

31-08-2016r.
INSPEKTOR
mgr inż. Joanna Danilewicz

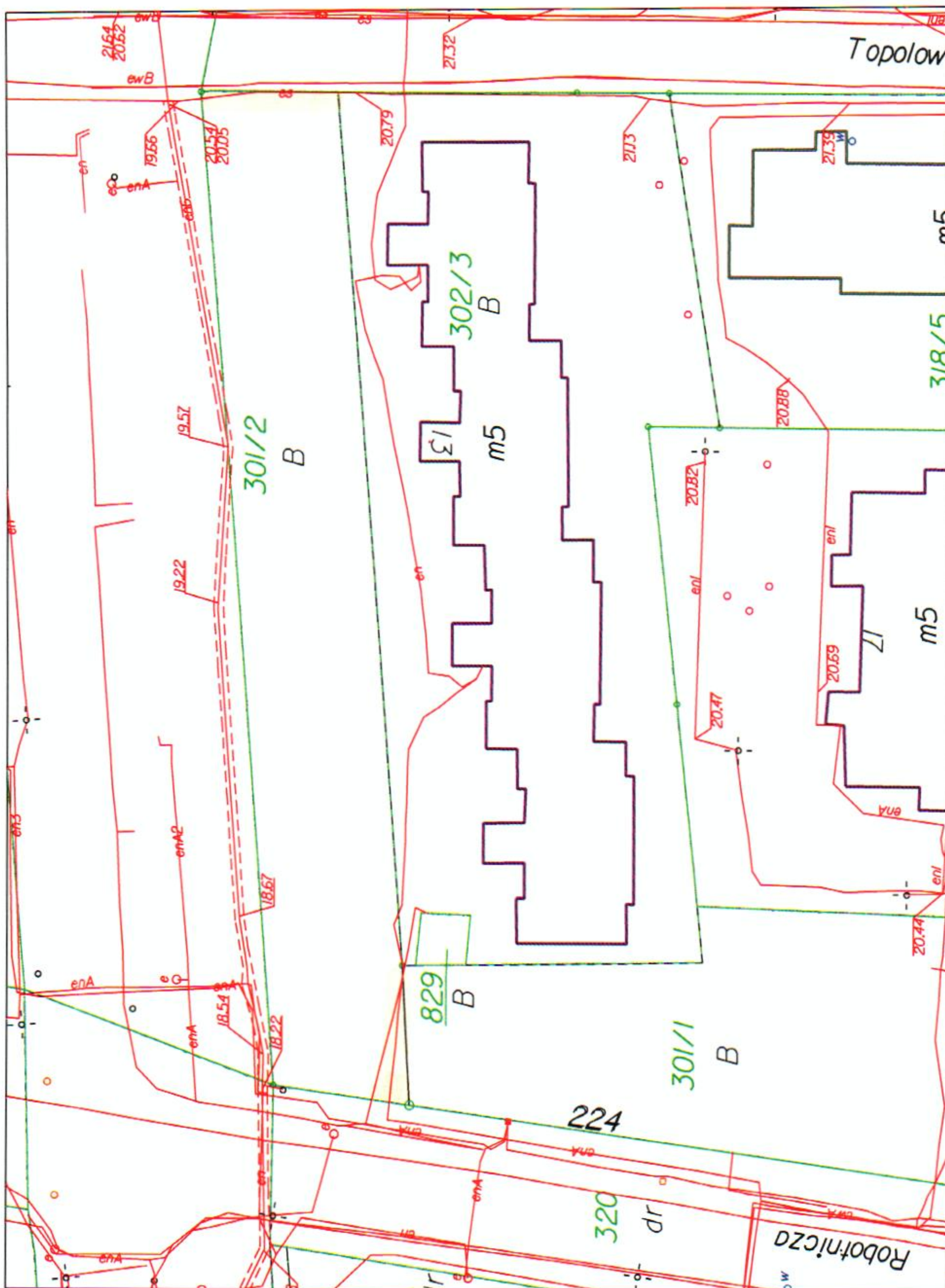
DYREKTOR DEPARTAMENTU
GEODEZYJNO-MIEJSKI

Sławomir Skorupa

05 WRZ. 2016

PREZYDENT MIASTA

Witold Arcoń



C:\lesip_v8\work.dgn 2016-02-23 13:43:06

005:1 3 190

31-08-2016
INSPEKTOR

mgr inż. Joanna Danilewicz

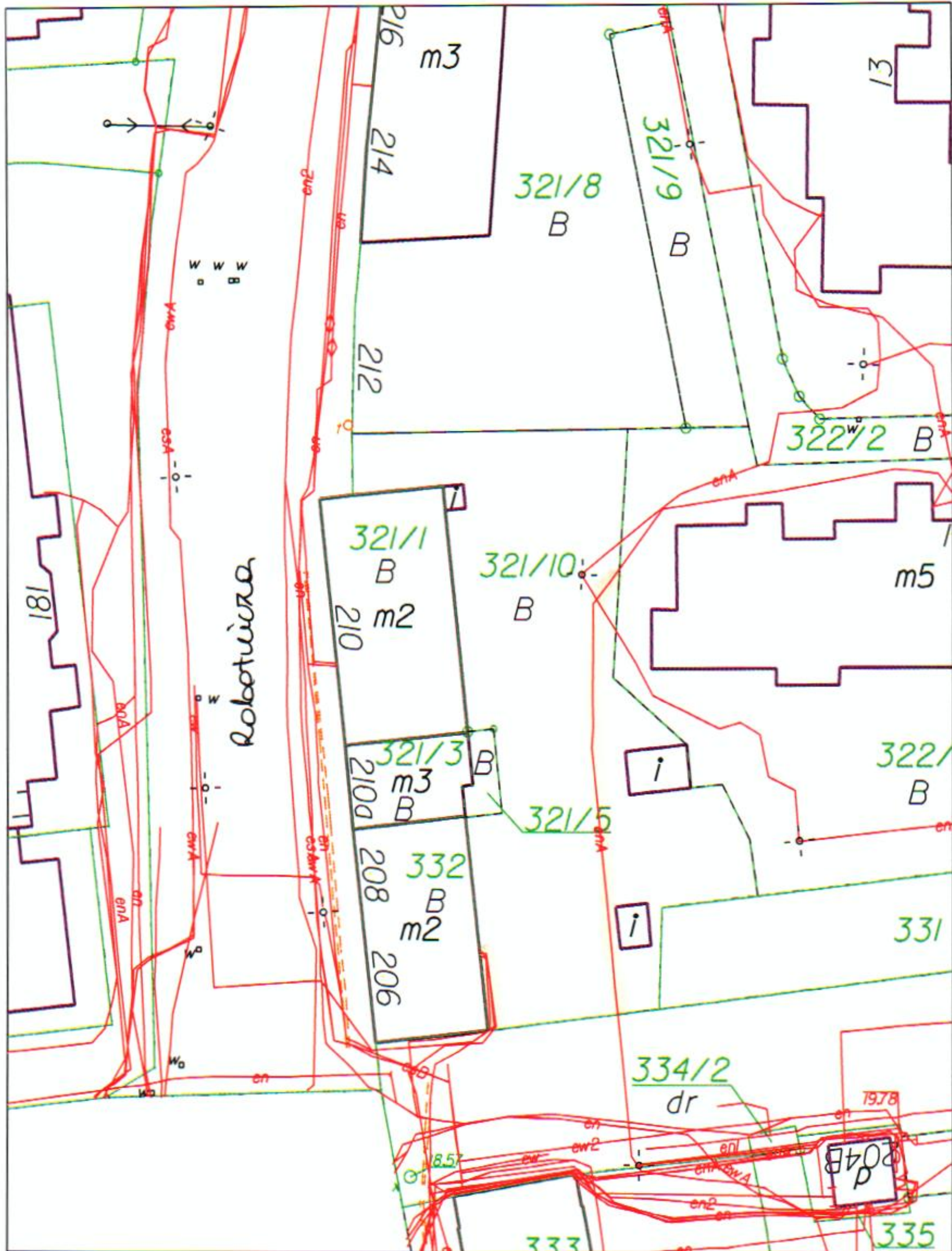
DYREKTOR DEPARTAMENTU
 GEODETA MIEJSKI

Stawomir Skorupa

05 WRZ. 2016

PREZYDENT MIASTA

Witold Wróblewski



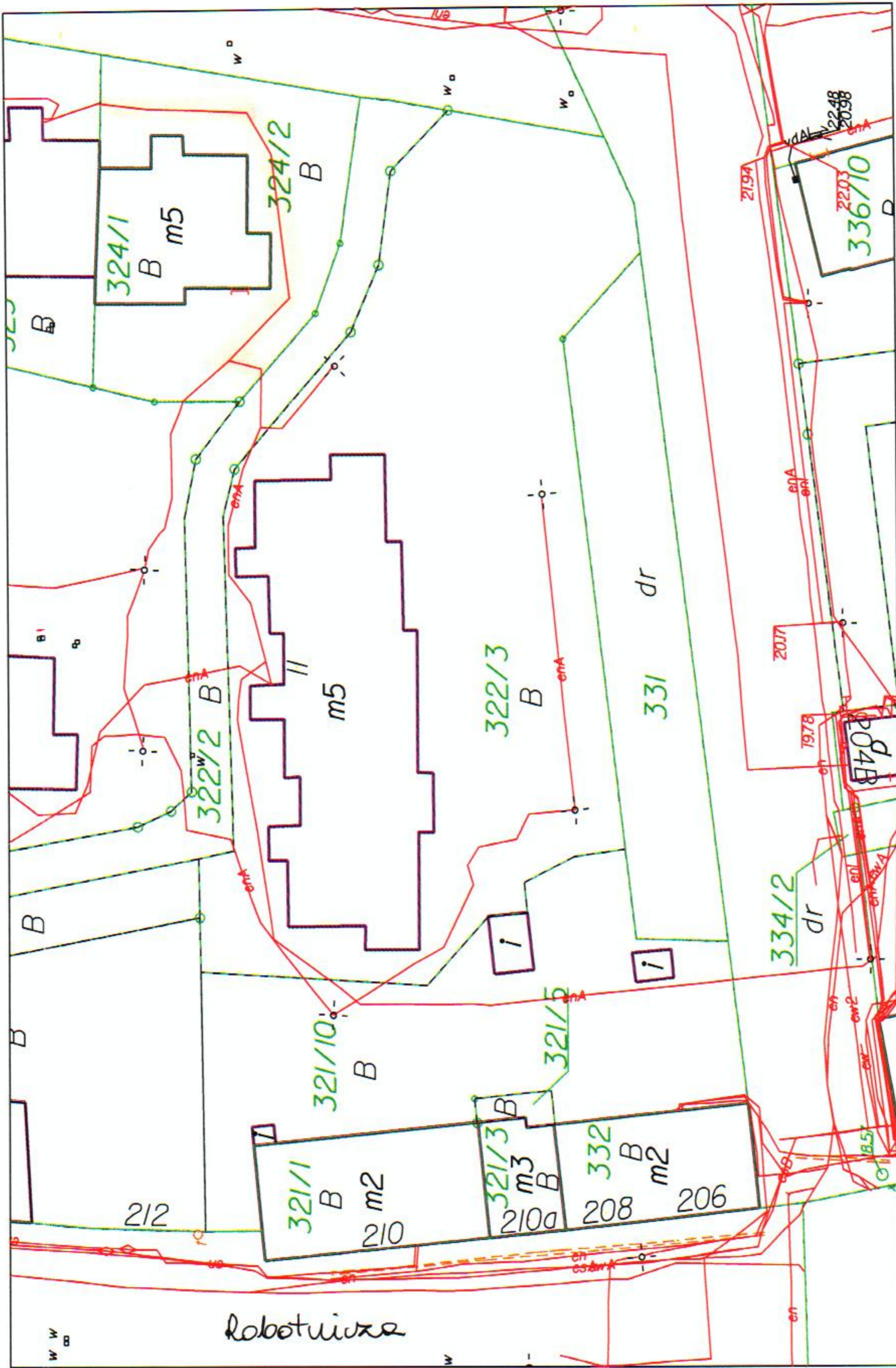
C:\lesip_v8\work.dgn 2016-02-25 10:52:36

obr 3 1:500

31-08-2016r.
INSPEKTOR
mgr inż. Joanna Danilewicz

DYREKTOR DEPARTAMENTU
GEODETY MIEJSKI
Sławomir Skorupa
05 WRZ. 2016

PREZYDENT MIASTA
Witold Włodarczyk

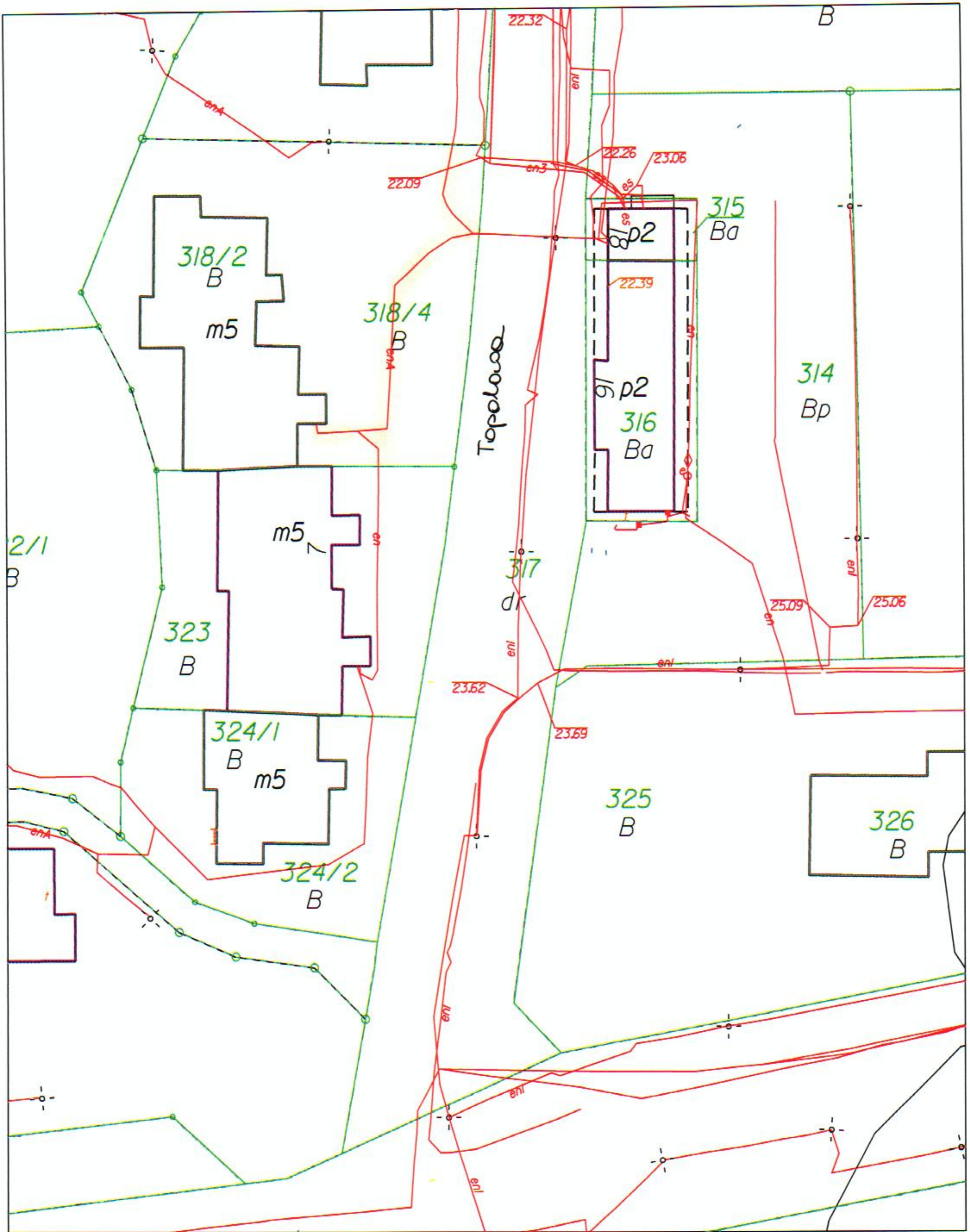


C:\lesip_v8\work.dgn 2016-02-25 11:09:36

obr 3 1:500

31-08-2016 r. DYREKTOR DEPARTAMENTU
INSPEKTOR GEODETA MIEJSKI
mgr inż. Joanna Danilewicz Sławomir Skorupa
05 WRZ. 2016

PREZYDENT MIASTA
Witold Wróblewski



C:\lesip_v8\work.dgn 2016-02-25 12:06:27

obr 3 1:500

31-08-2016r
INSPEKTOR

mgr inż. Joanna Danilewicz

DYREKTOR DEPARTAMENTU
GEODEZI MIEJSKI

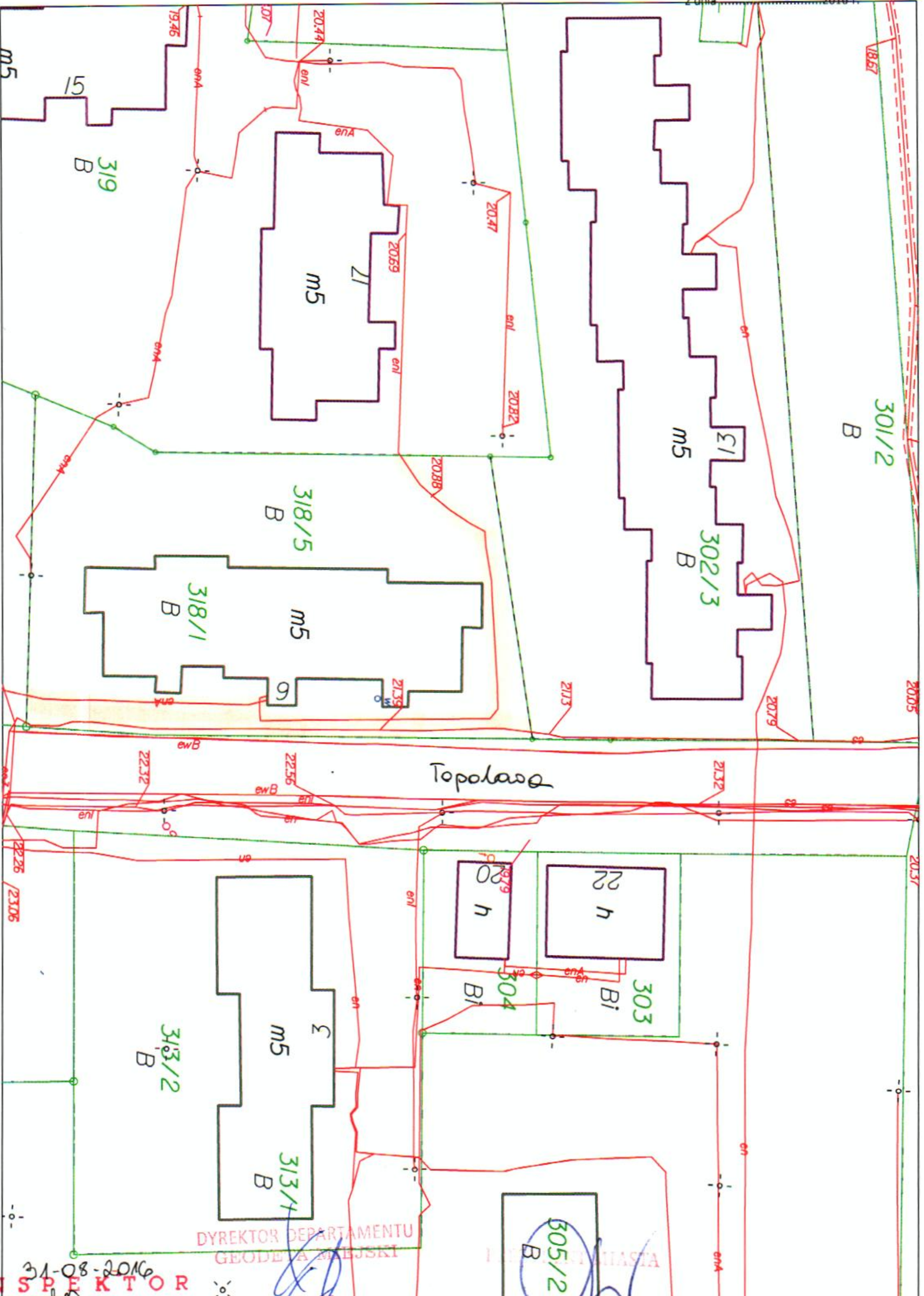
Stawomir Skorupa

05 WRZ. 2016

PREZYDENT MIASTA

Witold Wodkowski

C:\esip_v8\work.dgn 2016-02-25 12:19:07



INSPEKTOR
mgr inż. Joanna Danilewicz

DYREKTOR DEPARTAMENTU
GEODEZJA MIAJSKI

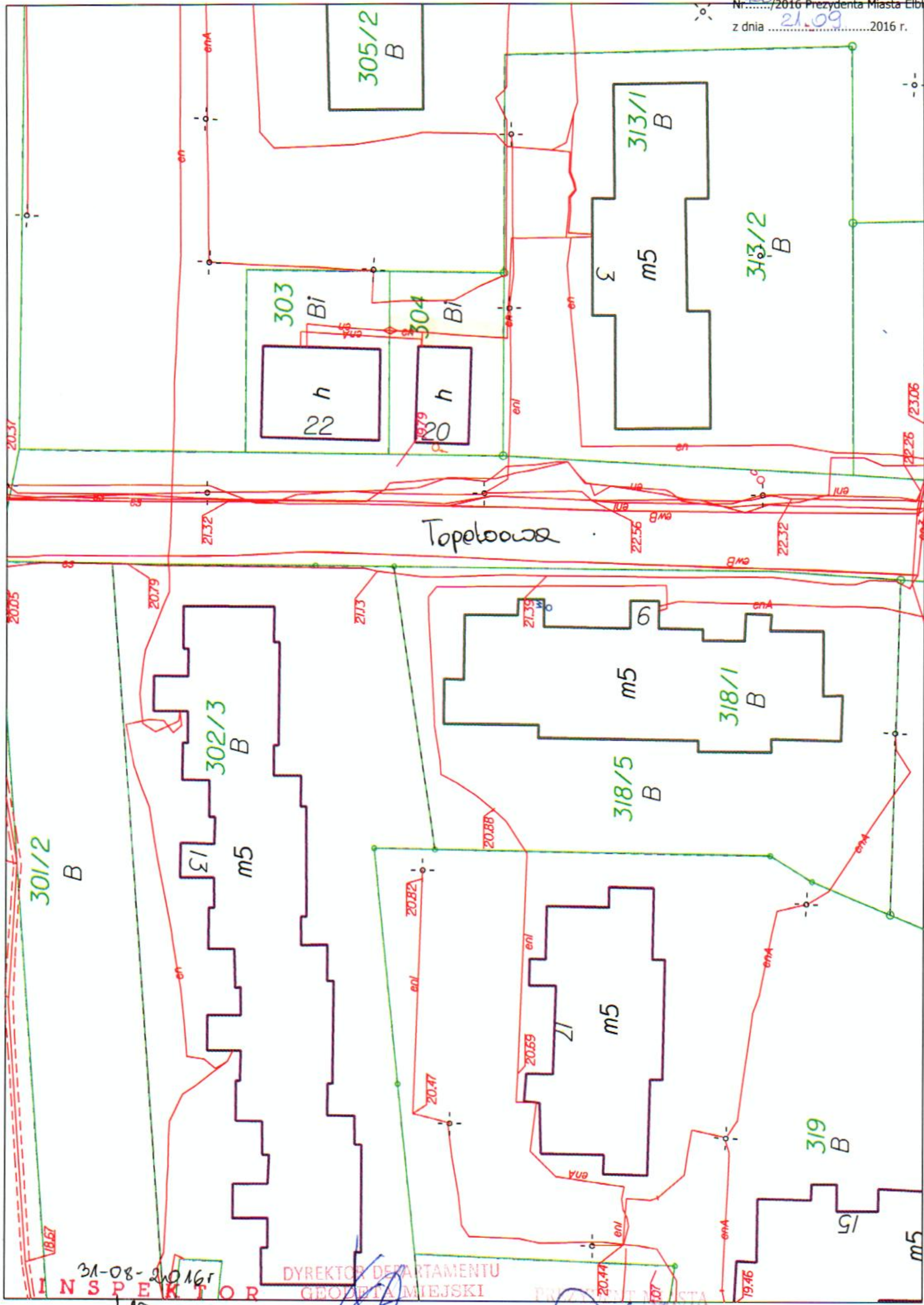
Stawomir Bkorupa

MIASTA

Wolewski

05 WRZ. 2016

obr 3 1:500

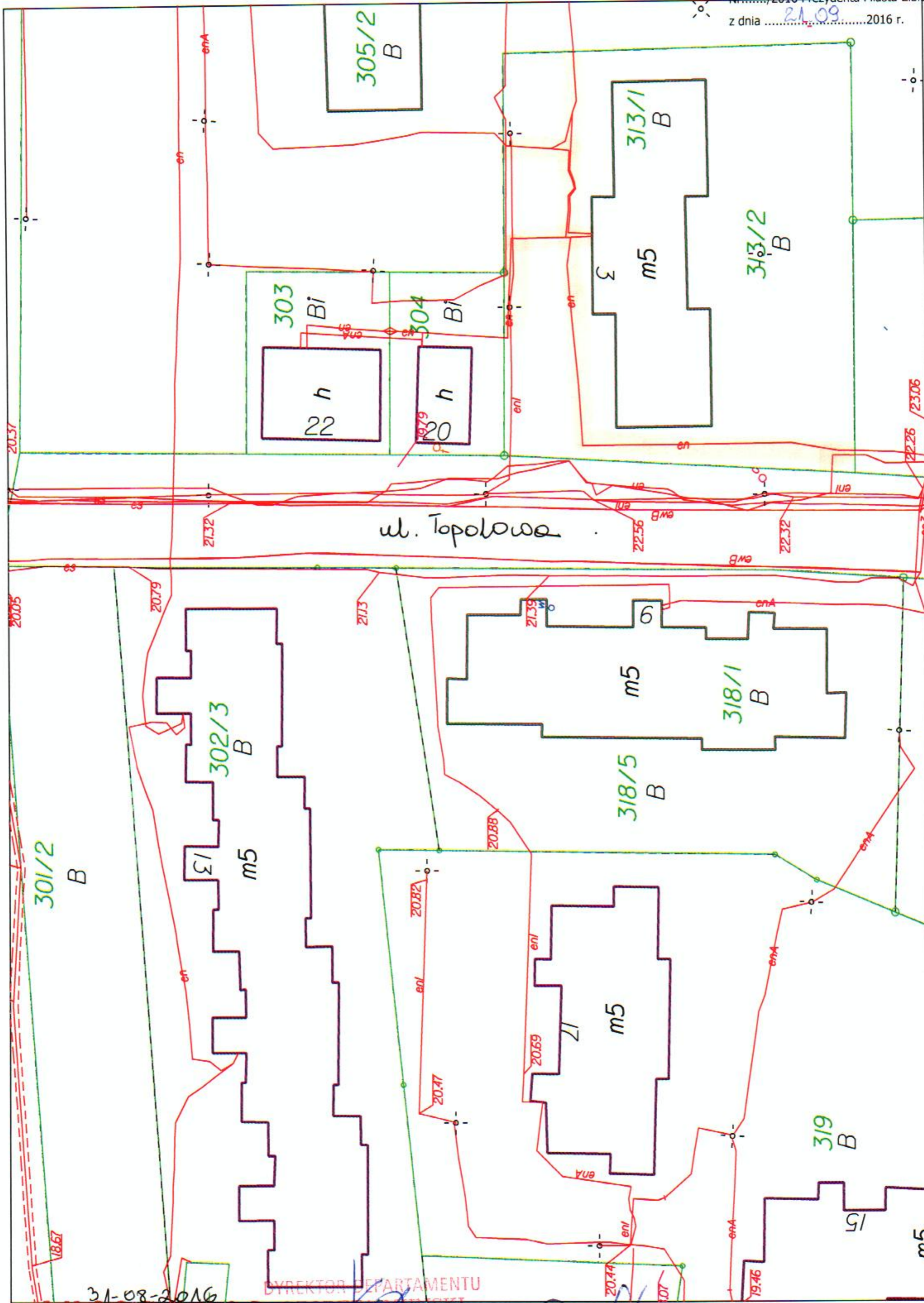


mgr inż. Joanna Danilewicz
 31-08-2016
 INSPEKTOR

DYREKTOR DEPARTAMENTU
 GEODEZJI MIEJSKI
 Sławomir Skorupa
 05 WRZ. 2016

PRYZYŚCIEL MIASTA
 Witold Wroblewski

db 3 1:500



ul. Topolowa

C:\lesip_v8\work.dgn 2016-02-25 12:19:07

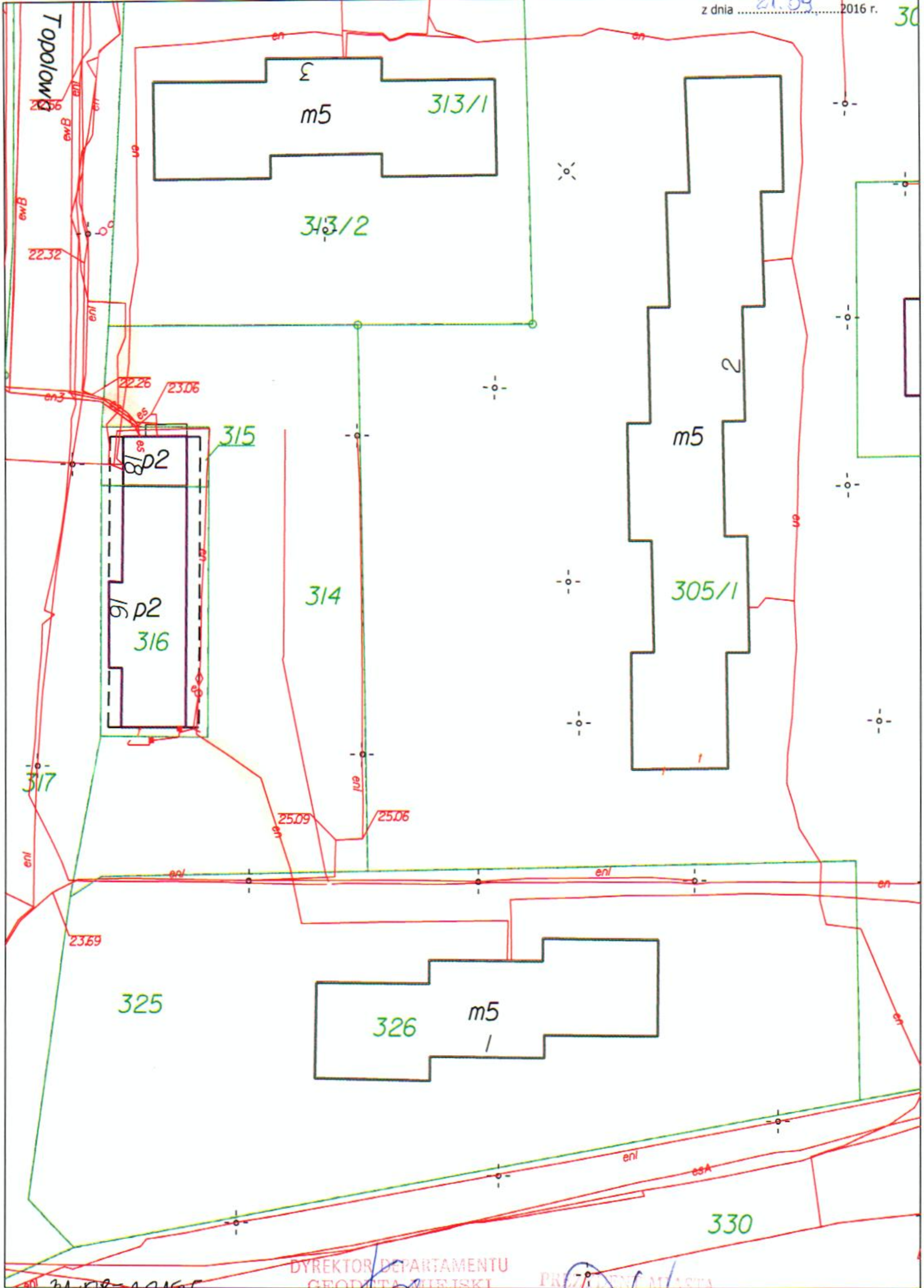
INSPEKTOR
mgr inż. Joanna Danilewicz

DYREKTOR DEPARTAMENTU
GEODEZJI MIAST
Sławomir Skorupa
05 WRZ. 2016

PREZYDENT MIASTA
Witold Wróblewski

obr 3 1:500

31-08-2016



C:\esip\vb\work.dgn 2016-02-26 12:06:59

mgr inż. Joanna Danilewicz

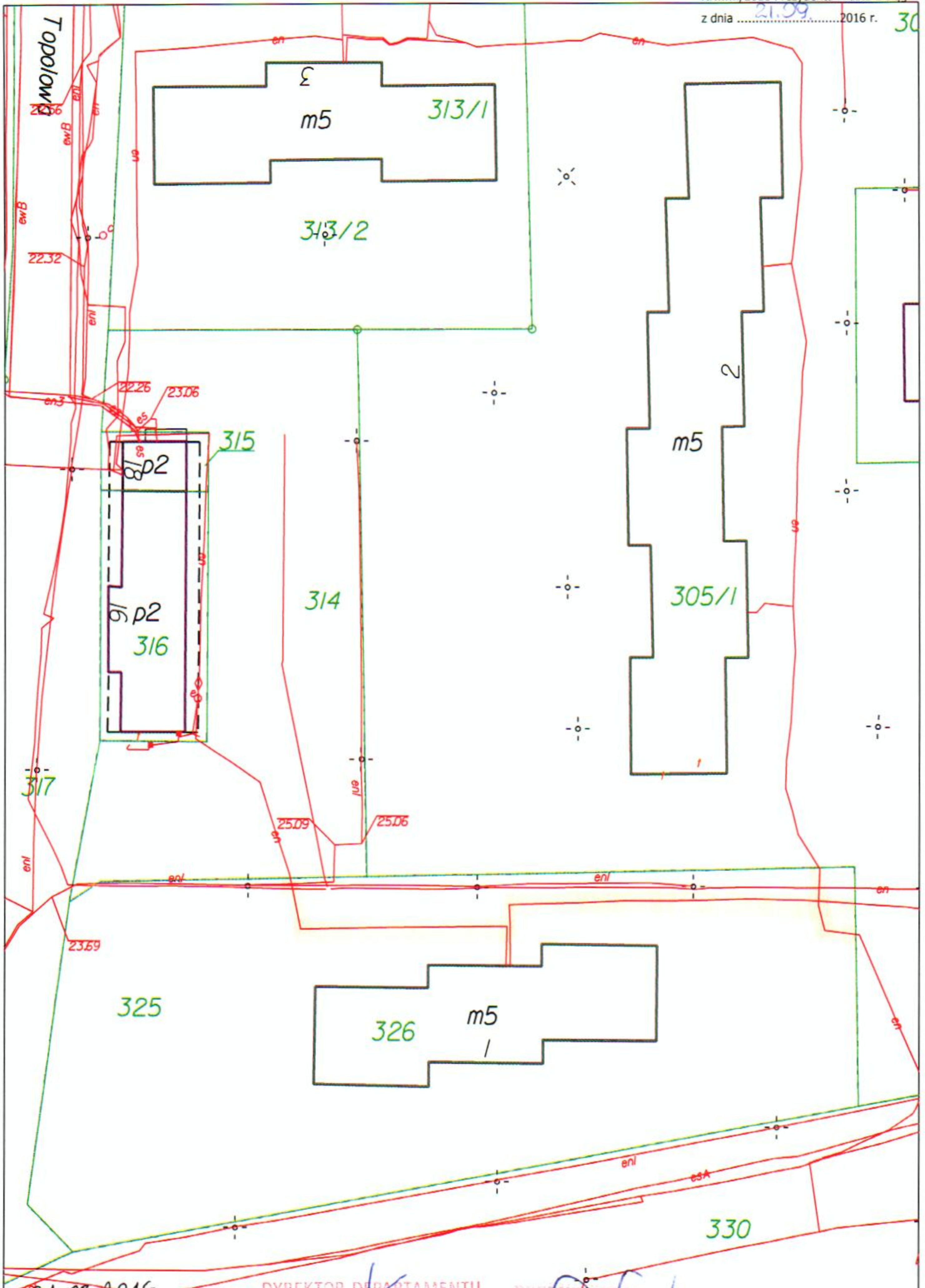
DYREKTOR DEPARTAMENTU
GEODCJA MIEJSKI

Sławomir Skorupa
05 WRZ. 2016

PREZIDENT MIASTA

Witold Włodawski

obr 3 1:500



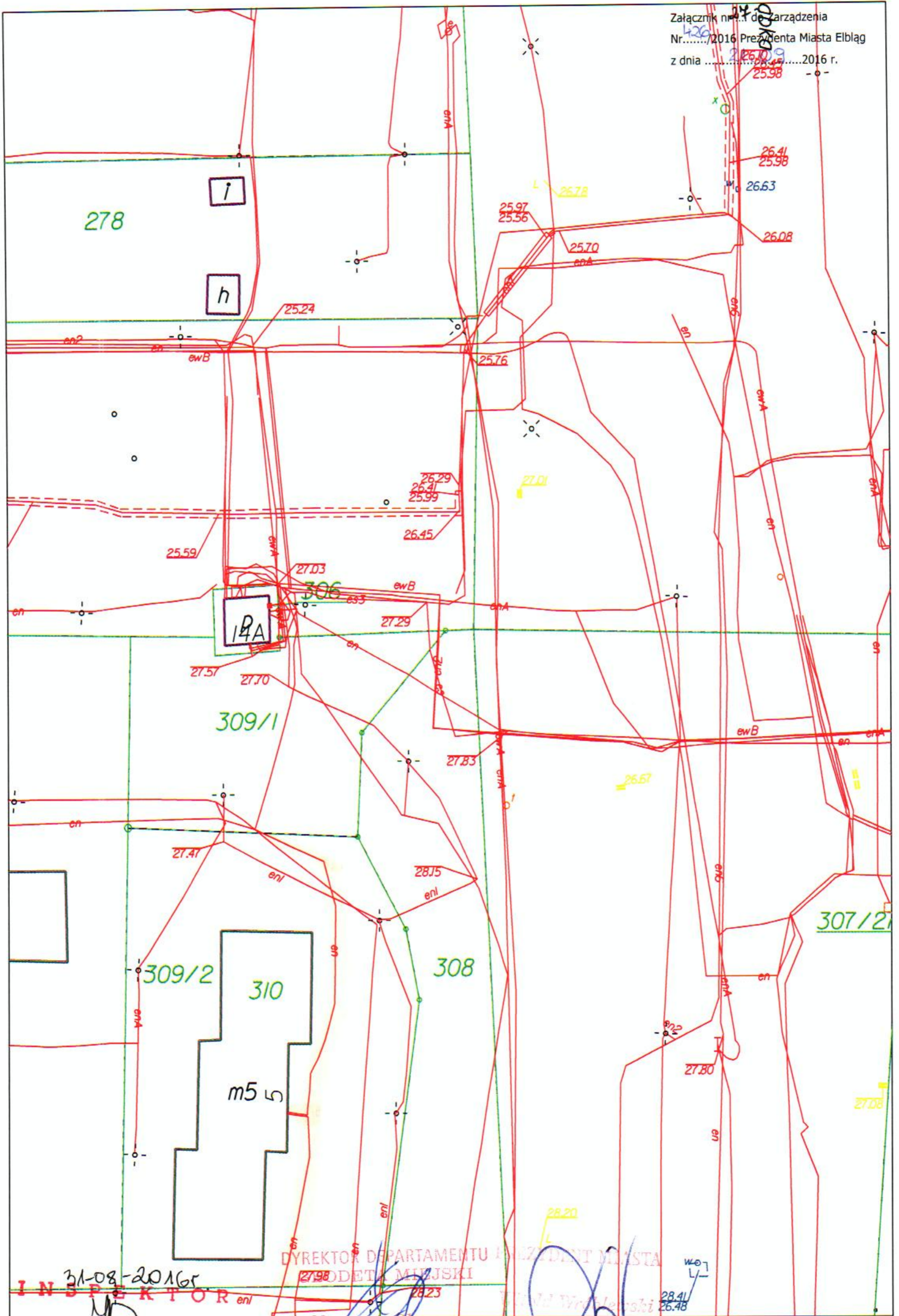
INSPEKTOR
mgr inż. Joanna Danilewicz

DYREKTOR DEPARTAMENTU
GEODETA MIJSKI
Sławomir Skorupa
05 WRZ. 2016

PREZYDENT MIASTA
Witold Wójcicki

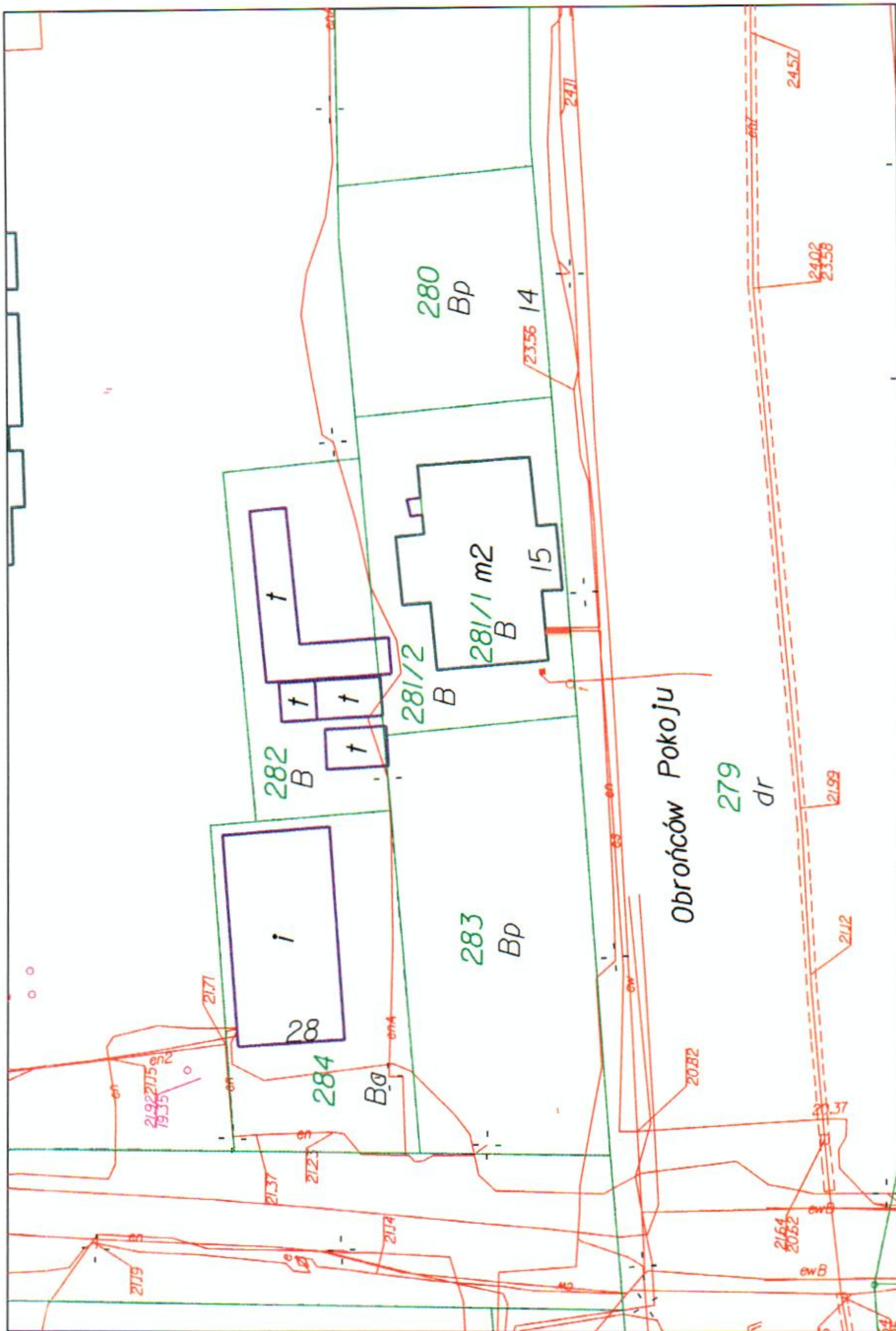
obr 3 1:500

C:\esip_v8\work.dgn 2016-02-26 12:06:59



31-08-2016r
INSPEKTOR enl

DYREKTOR DEPARTAMENTU PREZIDENTA MIASTA
ELBLĄG
DETECTA MIEJSKI



obr 3 1:500

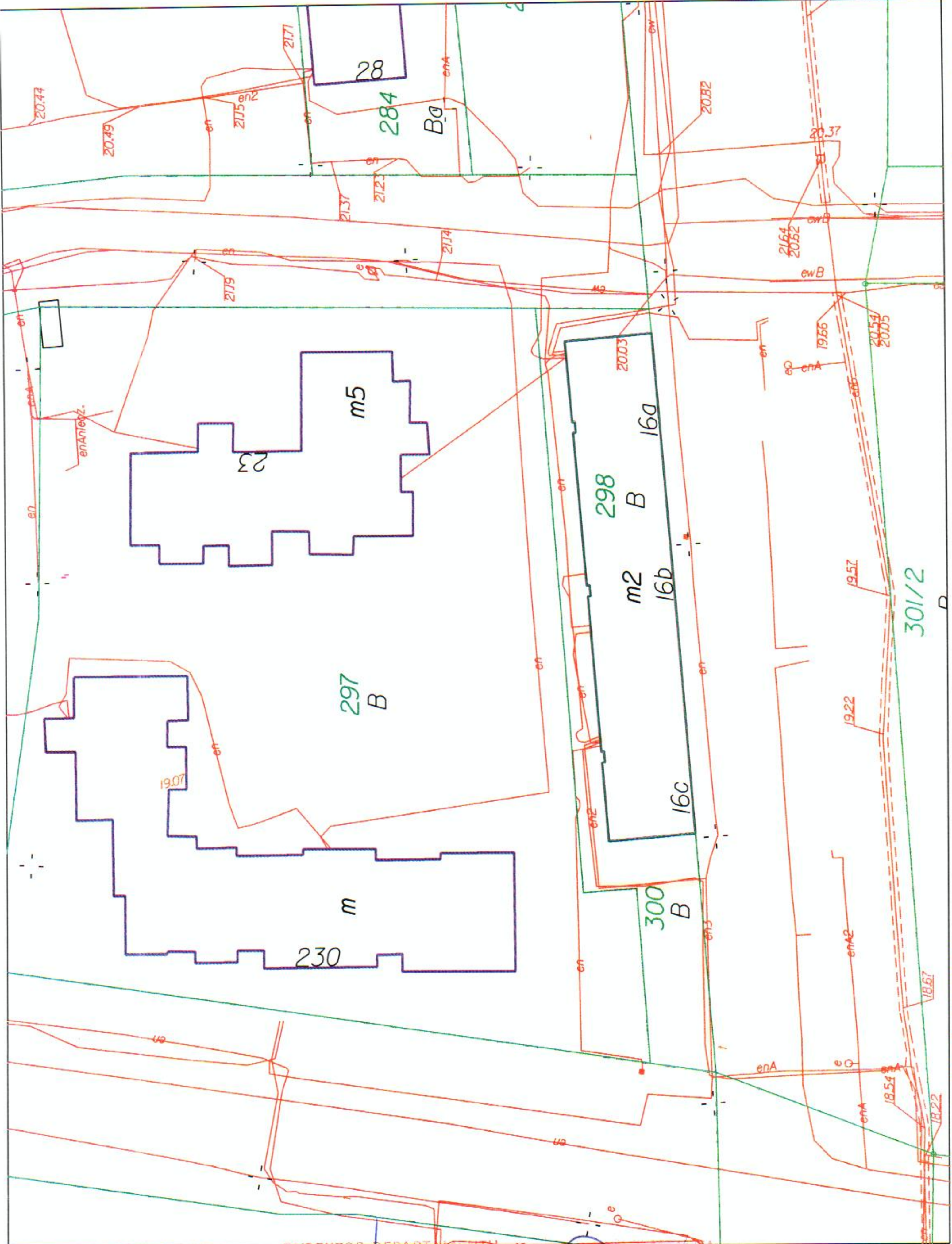
C:\esip_v8\work.dgn 2016-05-24 14:17:23

31-08-2016
INSPEKTOR
mgr inż. Joanna Danilewicz

DYREKTOR DEPARTAMENTU
GEODETY MIEJSKI
Stanisław Skorupa
05 WRZ. 2016

PREZYDENT MIASTA
Włodzisław Włodarczyk

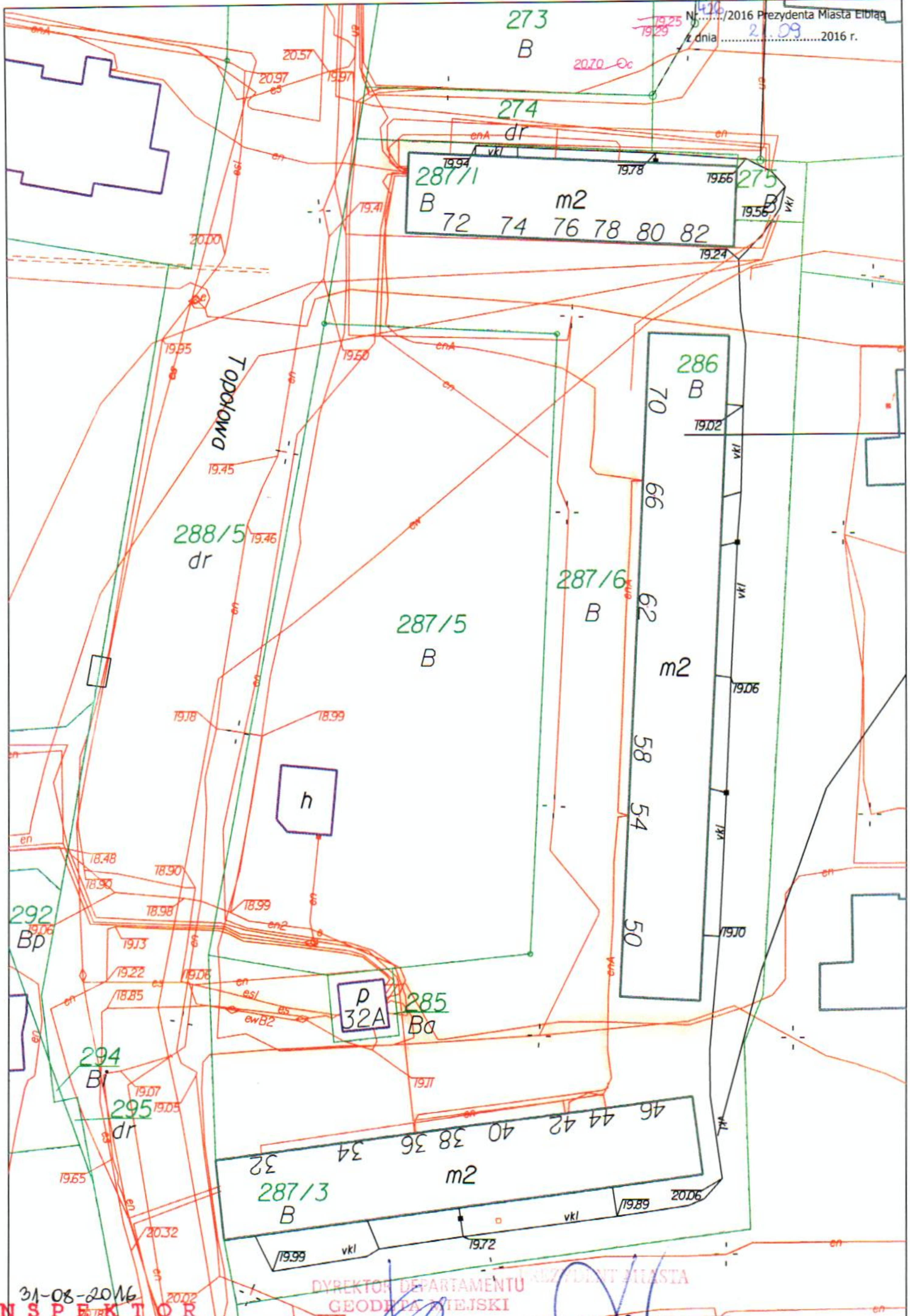
dbr 3 1:500



31-08-2016r.
INSPEKTOR
mgr inż. Joanna Danilewicz

DYREKTOR DEPARTAMENTU
GEODEZA MIEJSKI
Sławomir Skorupa
05 WR7 2016

Handwritten signature in blue ink.



INSPEKTOR

DYREKTOR DEPARTAMENTU GEODEZYJNO-KATASTRALNEGO PREZYDENTA MIASTA

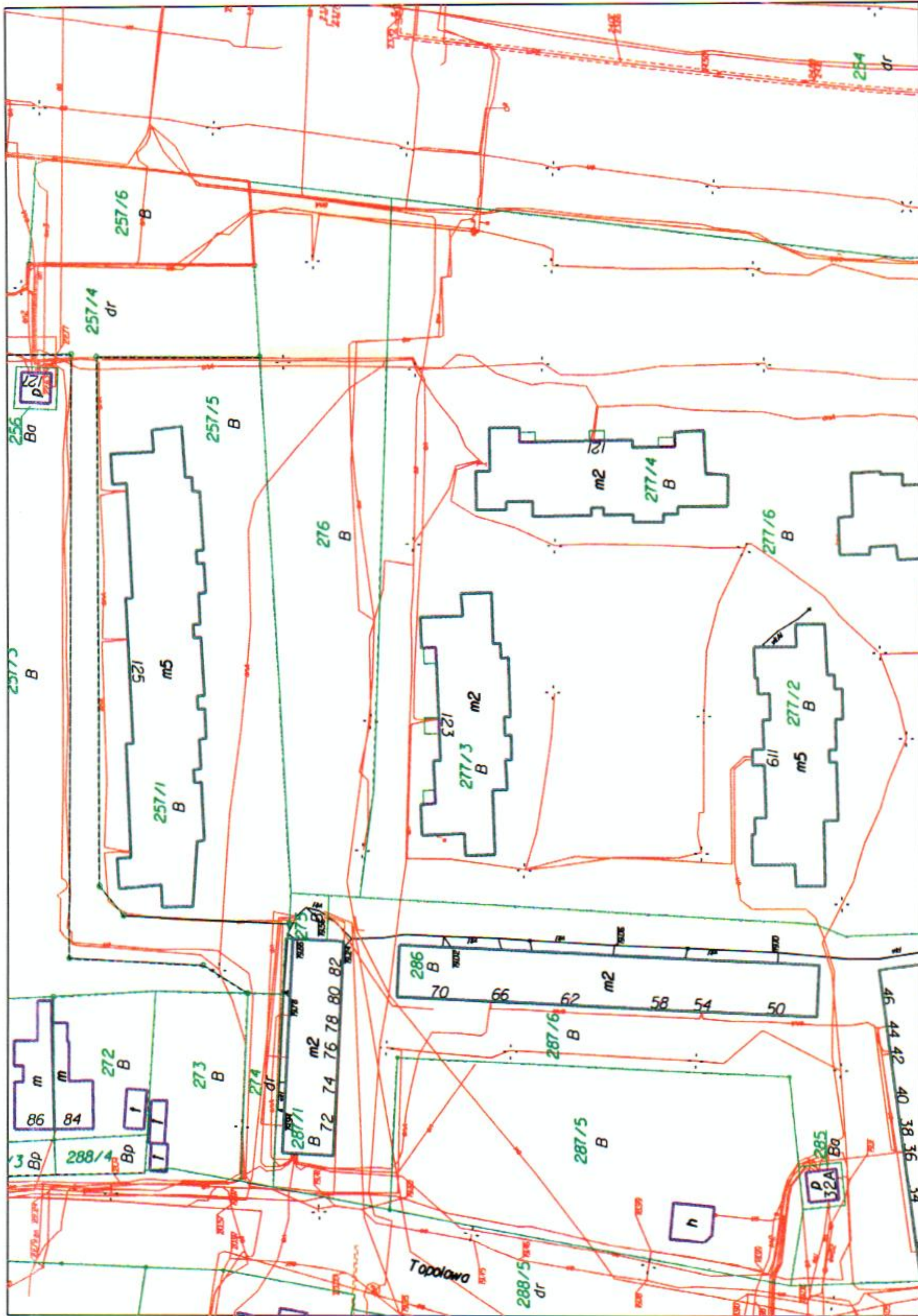
C:\esip\18\work.dgn 2016-05-24 15:18:15

mgr inż. Joanna Danilewicz

Slawomir Skorupa

05 WR7 2016

obr 3 1:500



obr 3 1:1000

C:\lesip_v8\work.dgn 2016-05-24 15:38:13

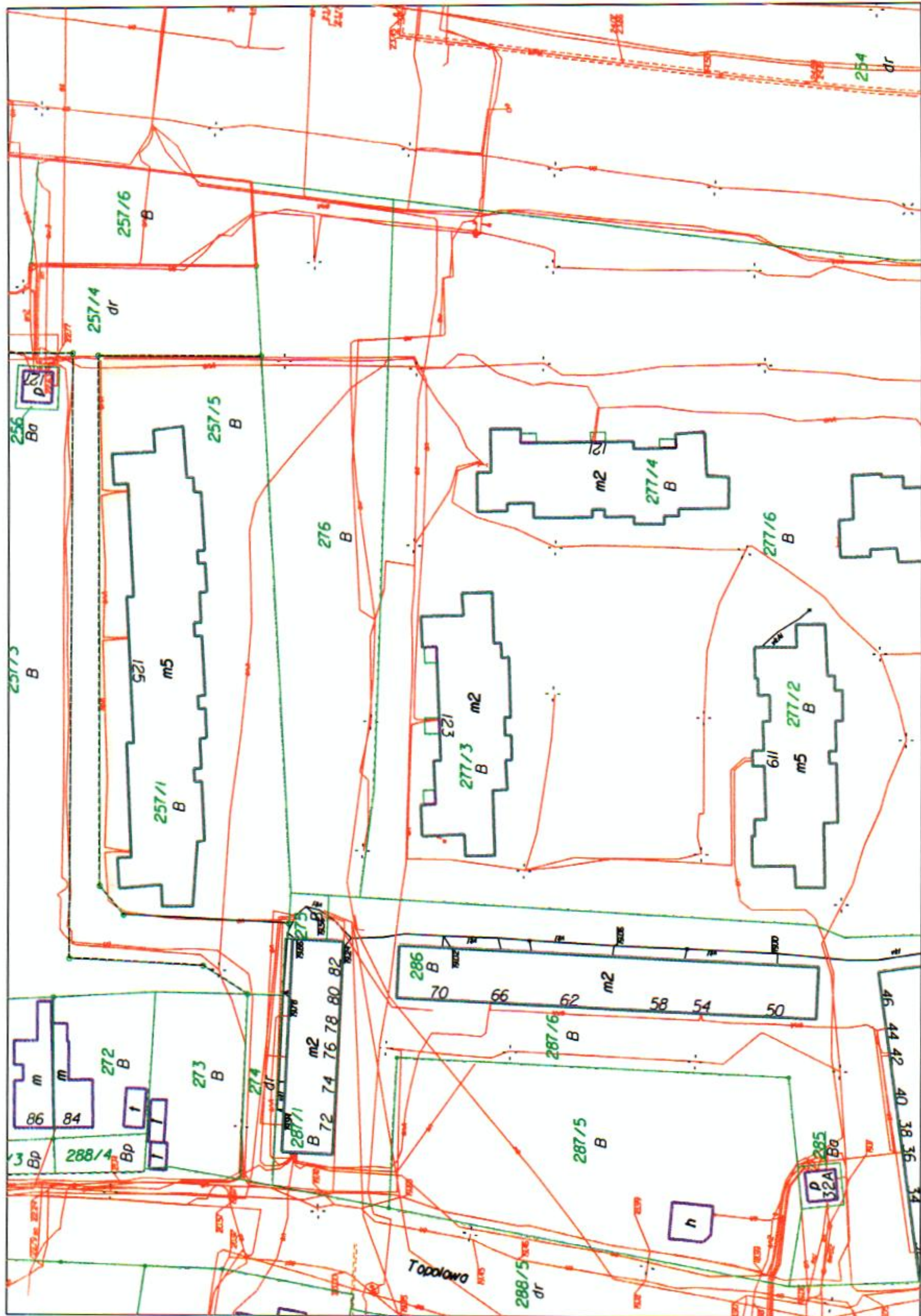
31-08-2016
INSPEKTOR
mgr inż. Joanna Danilewicz

DYREKTOR DEPARTAMENTU
GEODETA MIEJSKI

Stawomir Skorupa

05 WRZ. 2016

PREZYDENT MIASTA
Witold Wróblewski



obr 3 1:1000

C:\lesip_v8\work.dgn 2016-05-24 15:38:13

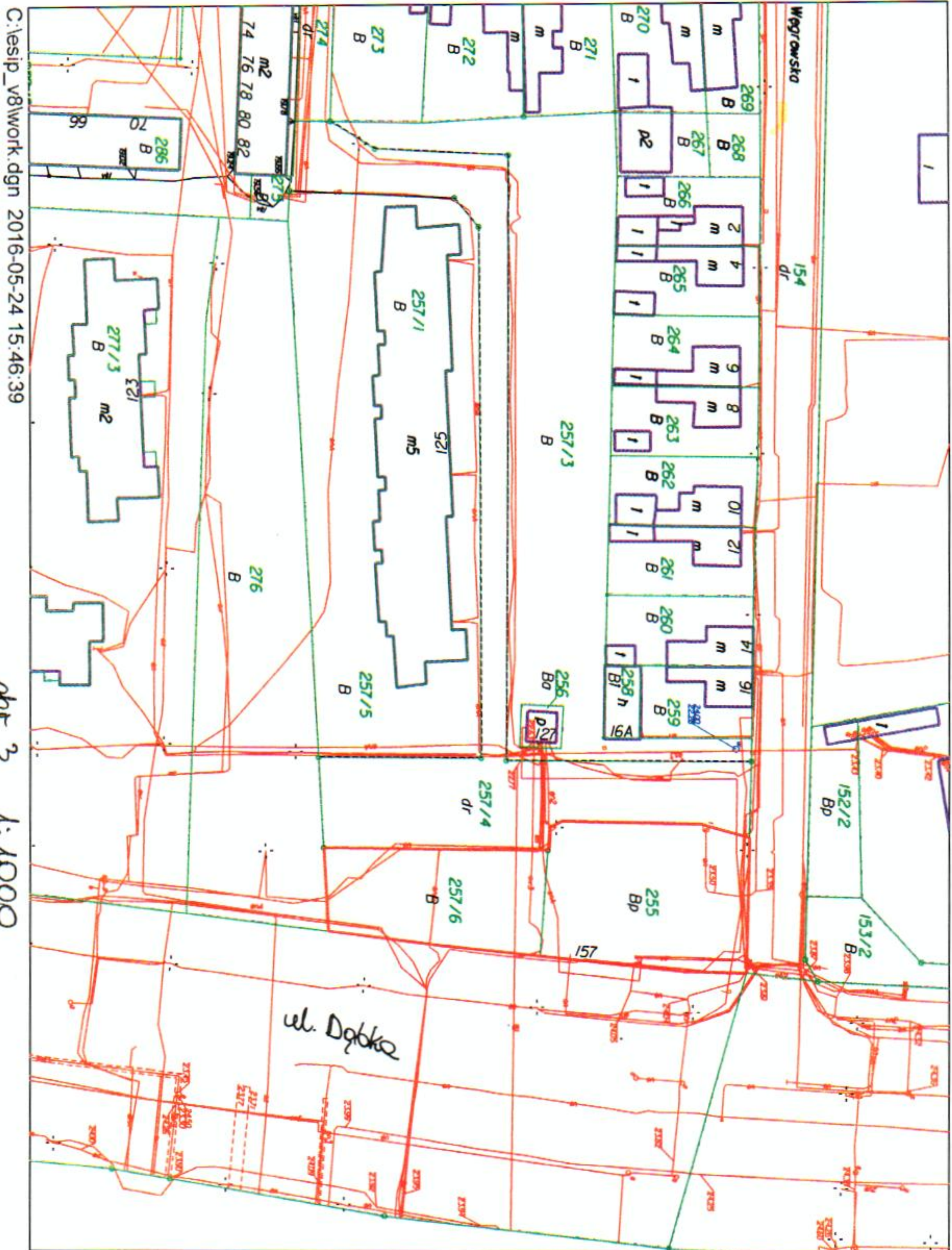
31-08-2016
INSPEKTOR

mgr inż. Joanna Danilewicz

DYREKTOR DEPARTAMENTU
GEODETY MIEJSKI

Sławomir Skortupa
05 WRZ. 2016

DEPARTAMENT MIASTA
Elbląg
Wład Wroblewski



C:\esip_v8\work.dgn 2016-05-24 15:46:39

obr 3 k: 10000

31-08-2016
INSPEKTOR

mgr inż. Joanna Danilewicz

DYREKTOR DEPARTAMENTU
GEODETA MIEJSKI

Stawomir Skorupa

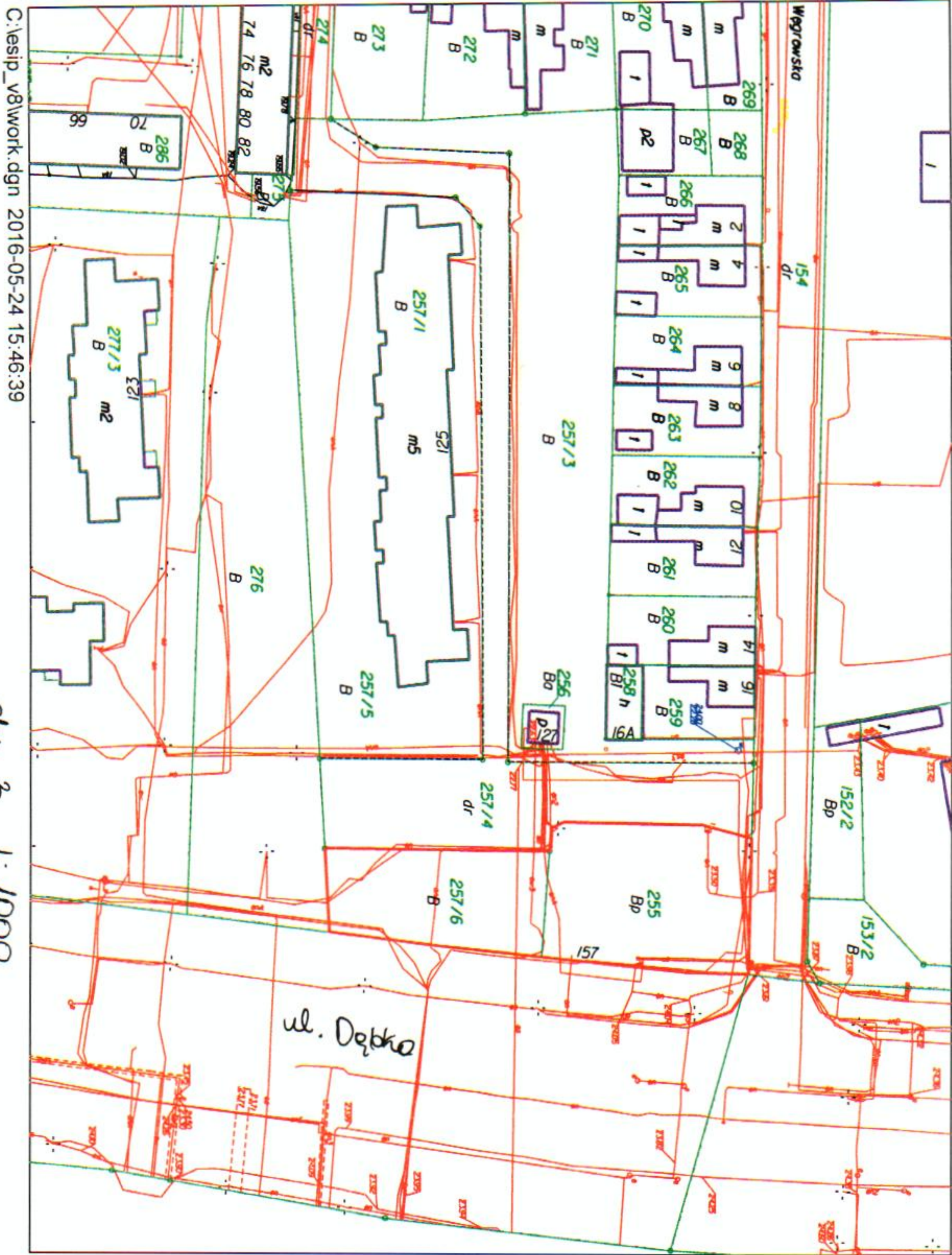
05 WRZ. 2016

WICEPREZYDENT MIASTA

Janusz Nowak

PREZYDENT MIASTA

Włodzisław Wróblewski

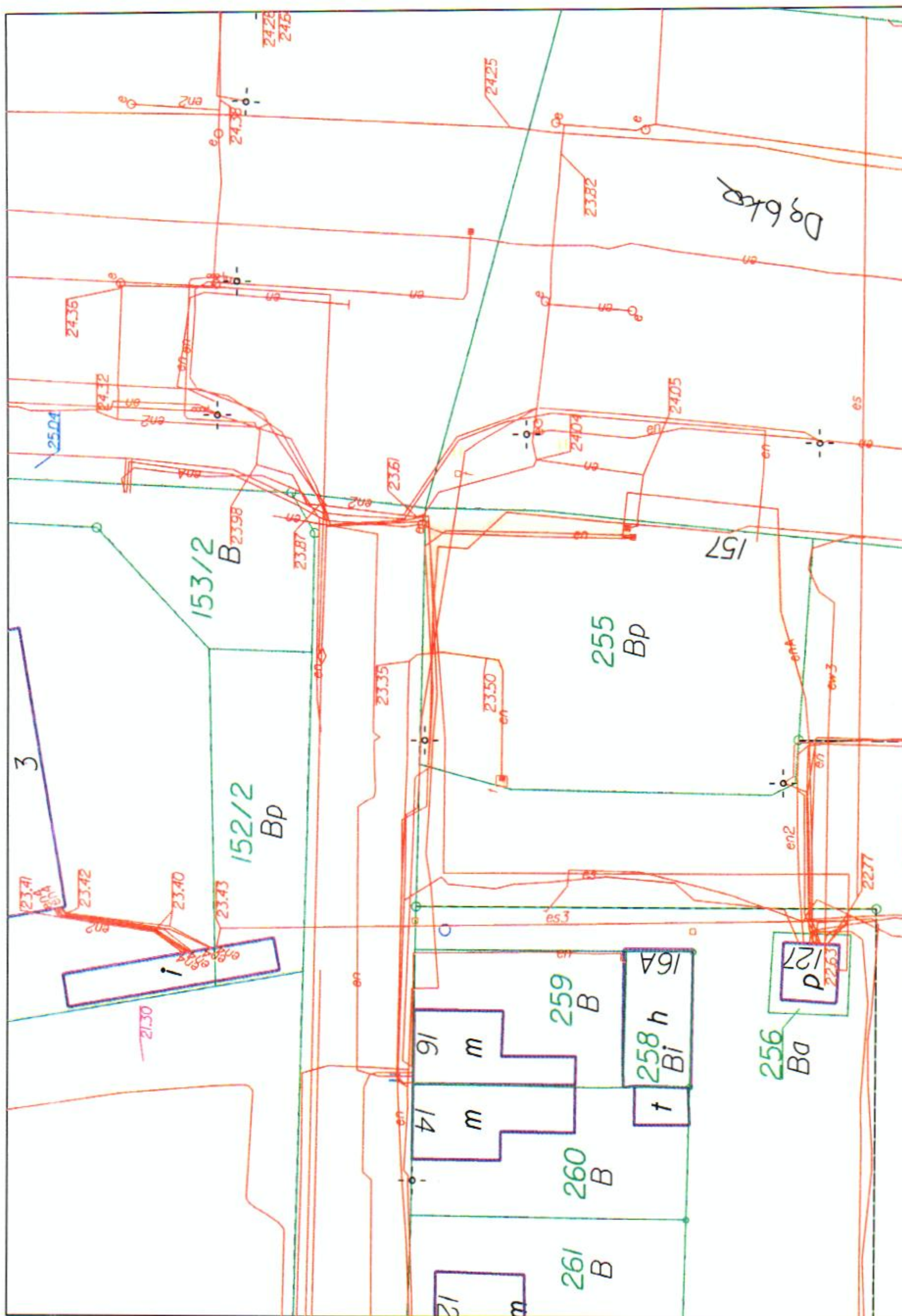


obr 3 1:10000

31-08-2016r.
INSPEKTOR
mgr inż. Joanna Danilewicz

DYREKTOR DEPARTAMENTU
GEODETA MIEJSKI
Stawomir Skorupa
05 WRZ. 2016

PREZYDENT MIASTA
Witold Wróblewski



obr 3 1:500

C:\esip_v8\work.dgn 2016-05-27 08:50:38

31-08-2016r
INSPEKTOR

mgr inż. Joanna Danilewicz

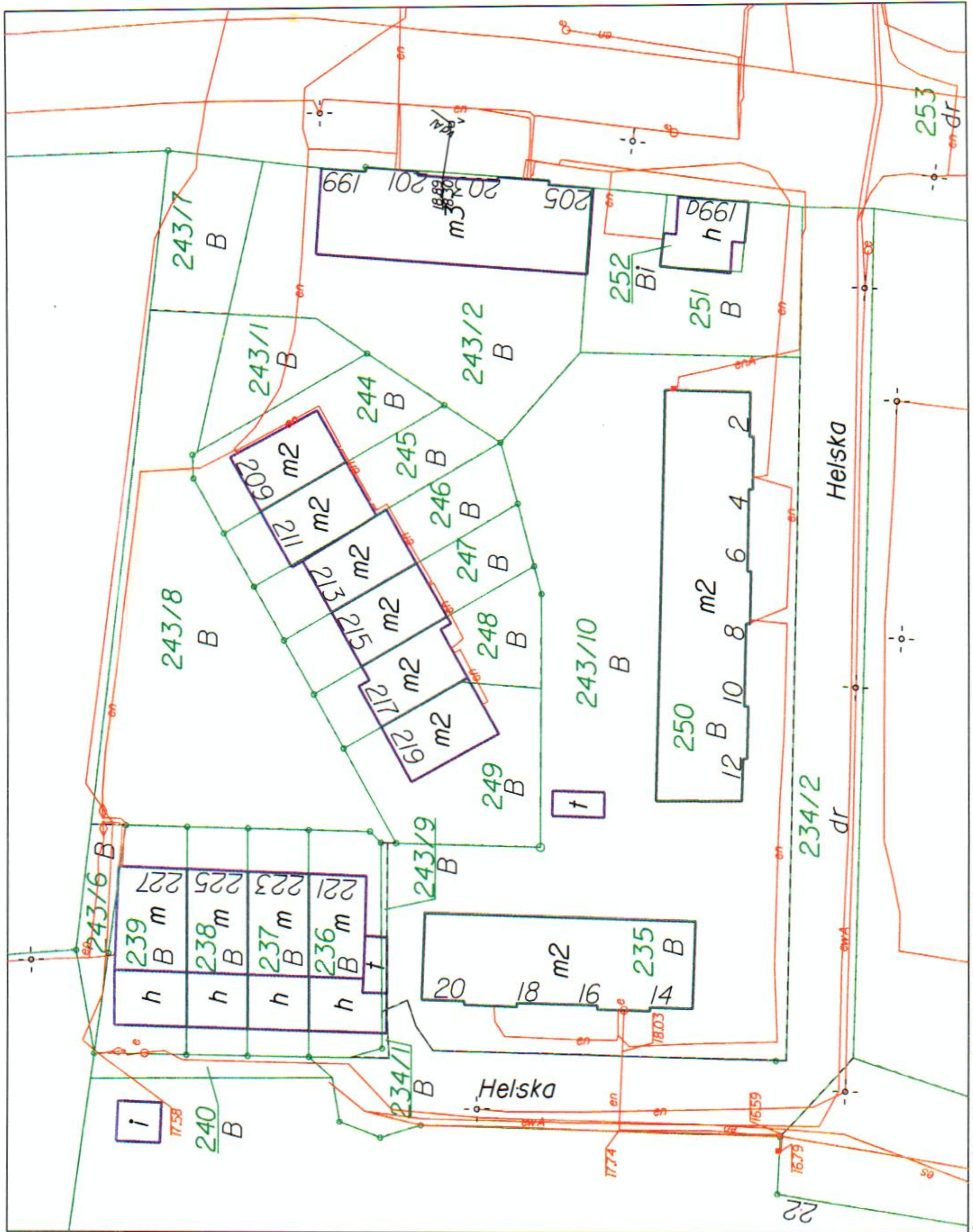
DYREKTOR DEPARTAMENTU
GEODETA MIEJSKI

Stawomir Skorupa

05 WRZ. 2016

PREZYDENT MIASTA

Witold Wróblewski



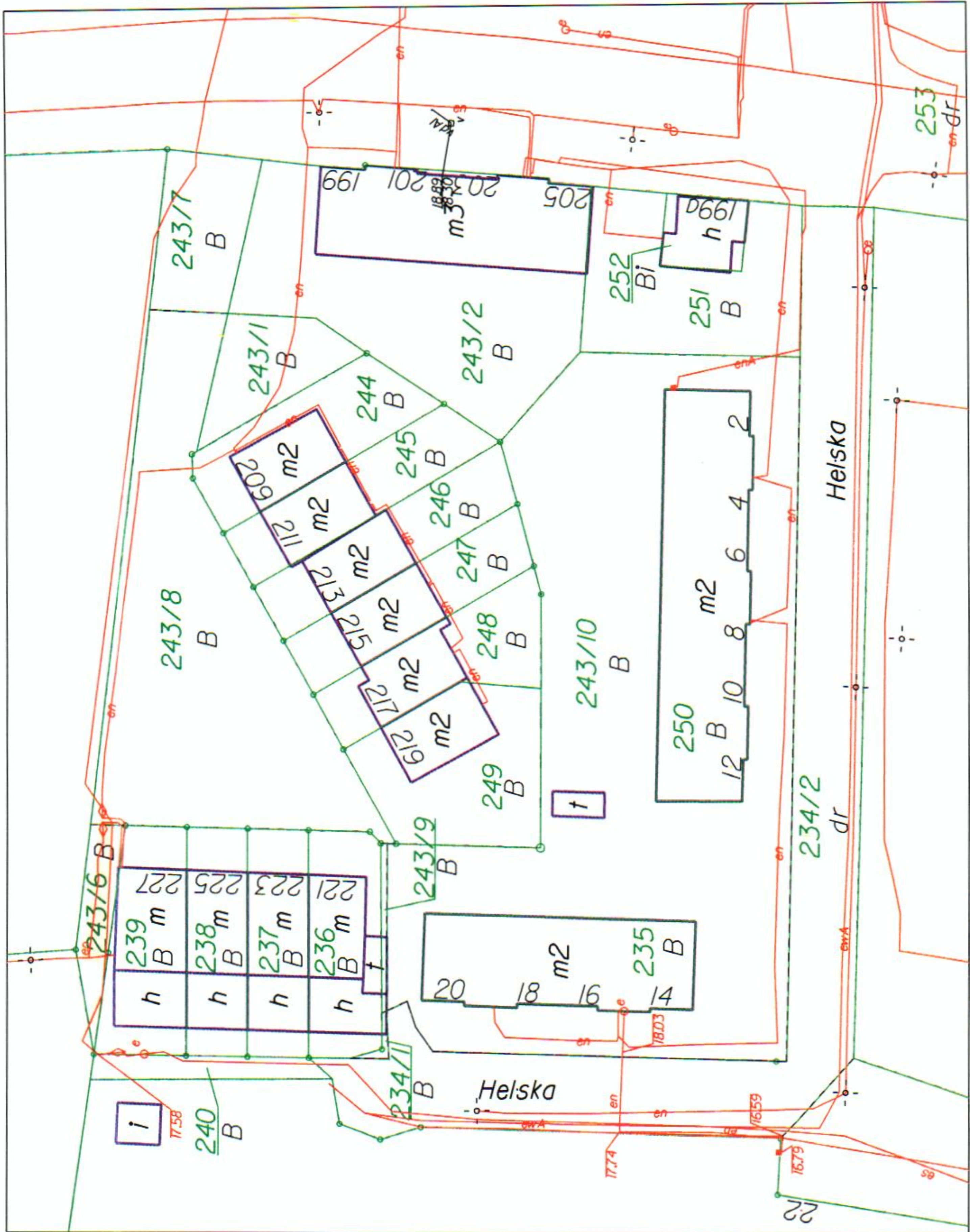
obr 3 1:500

C:\lesip_v8\work.dgn 2016-05-27 08:58:24

31-08-2016 r.
INSPEKTOR
 mgr inż. Joanna Danilewicz

DYREKTOR DEPARTAMENTU
 GEODETA MIEJSKI
 Sławomir Skorupa
 05 WRZ. 2016

PREZYDENT MIASTA
 Witold Wójcicki



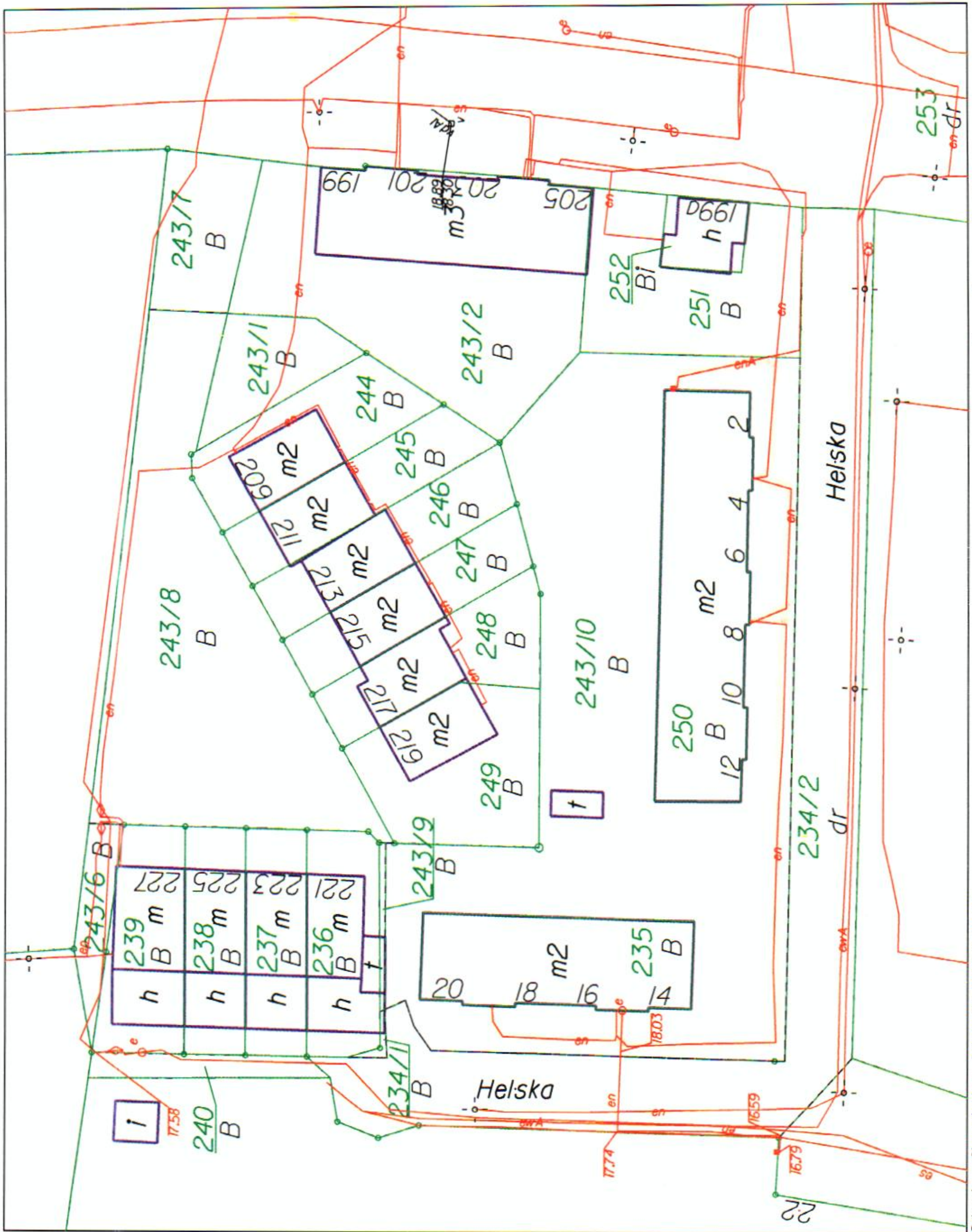
obr 3 1:500

C:\lesip_v8\work.dgn 2016-05-27 08:58:24

31-08-2016 r
INSPEKTOR
 mgr inż. Joanna Danilewicz

DYREKTOR DEPARTAMENTU
 GEODETA MIEJSKI
 Stawomir Skorupa
 05 WRZ. 2016

PREZYDENT MIASTA
 Witold Woblewski



obr 3 1:500

C:\lesip_v8\work.dgn 2016-05-27 08:58:24

31-08-2016
INSPEKTOR
 mgr inż. Joanna Danilewicz

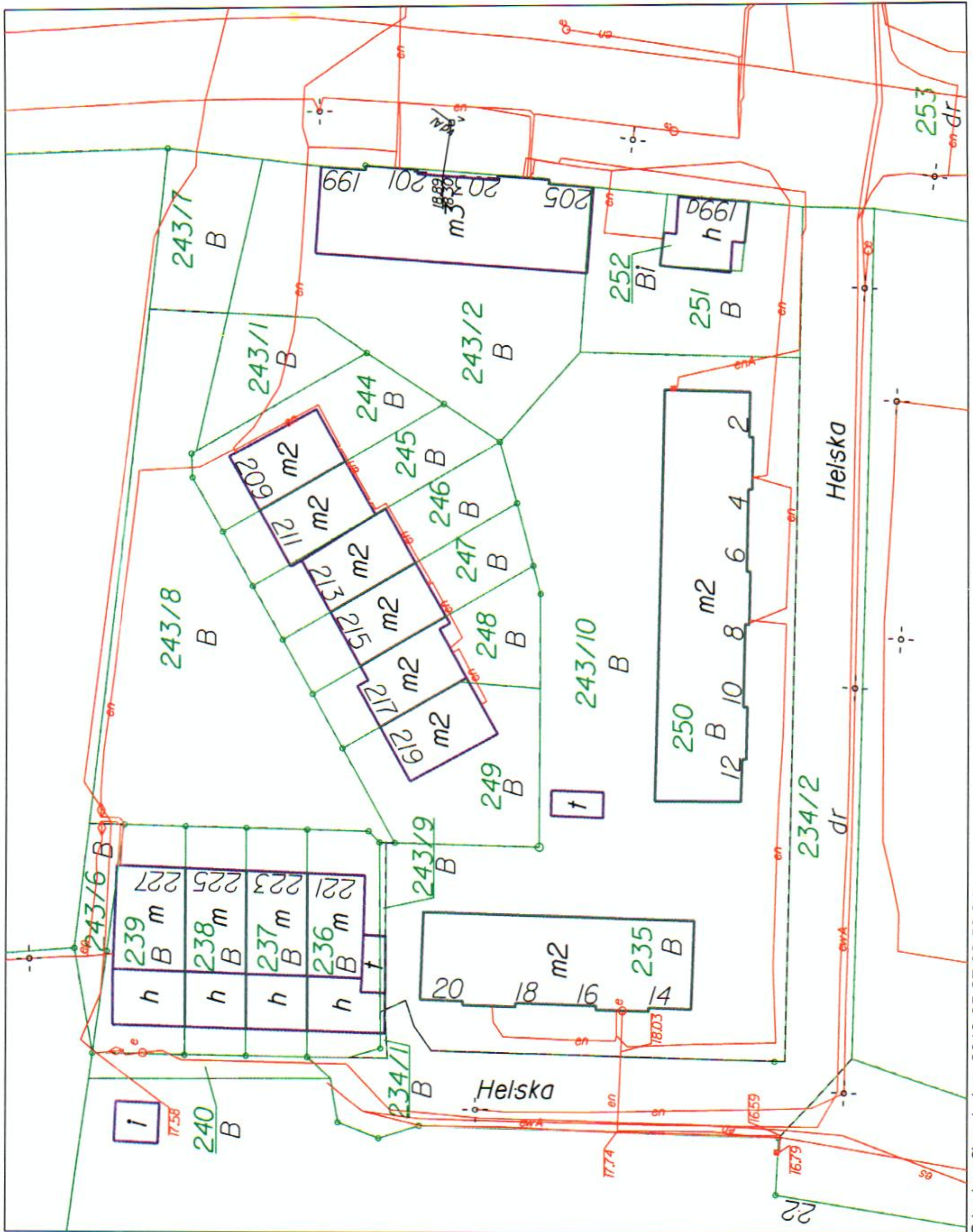
DYREKTOR DEPARTAMENTU
 GEODETA MIEJSKI

Sławomir Skórupa

05 WRZ. 2016

PREZYDENT MIASTA

Witold Prochowski

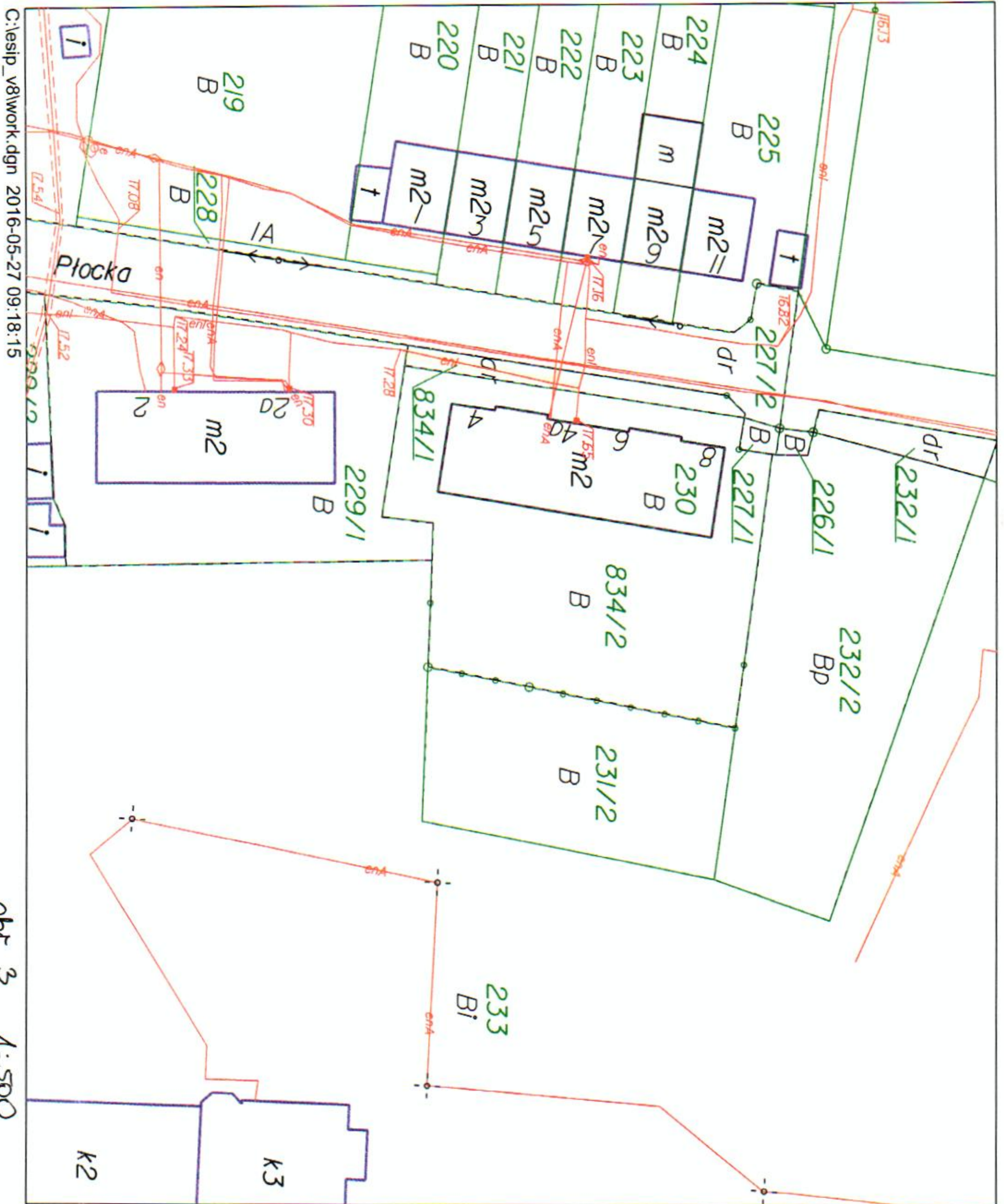


C:\lesip_v8\work.dgn 2016-05-27 08:58:24

31-08-2016
INSPEKTOR
 mgr inż. Joanna Danilewicz

DYREKTOR DEPARTAMENTU
 GEODETA MIEJSKI
 Sławomir Skorupa
 05 WRZ. 2016

PREZYDENT MIASTA
 Witold Wąbłowski

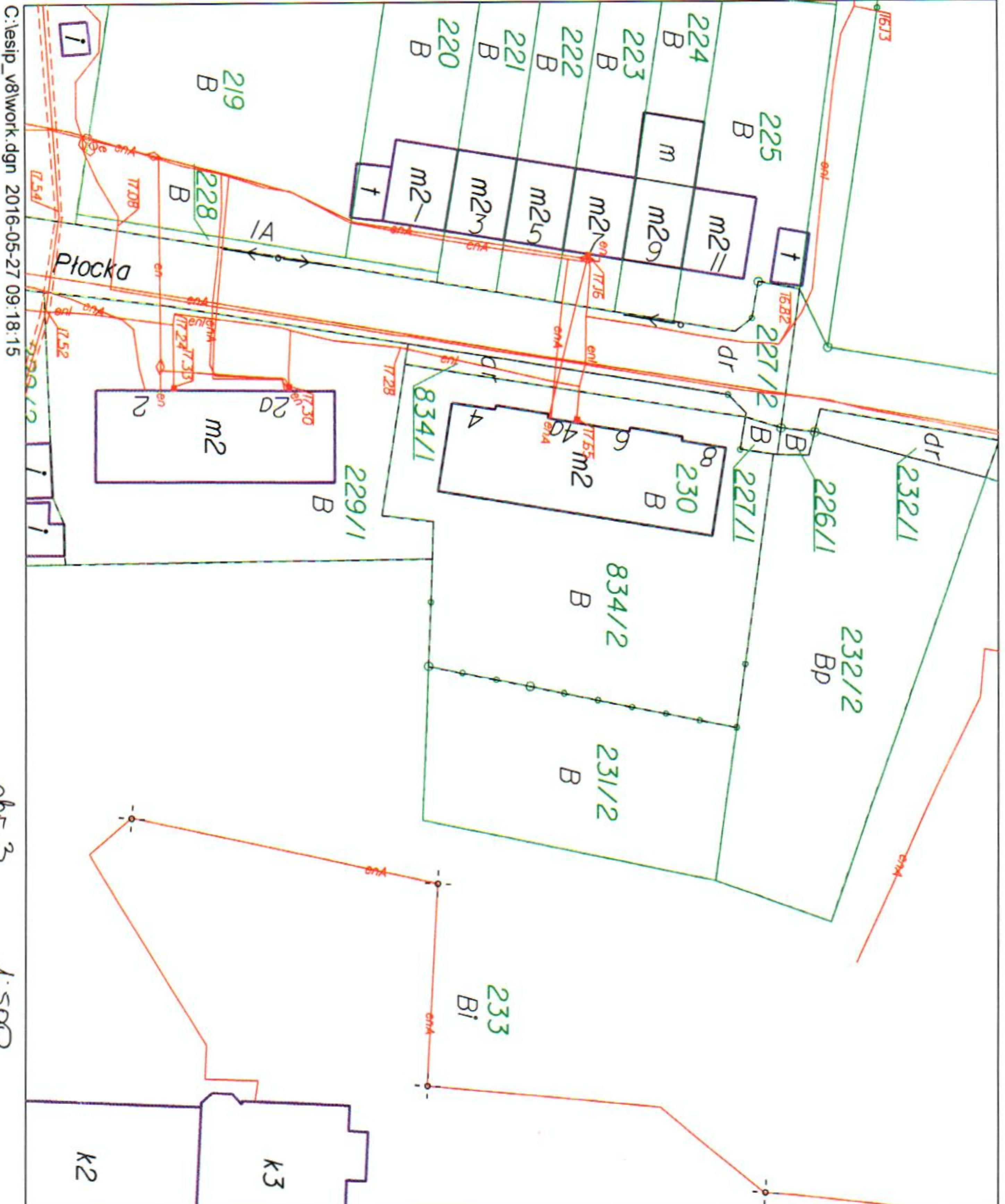


obr. 3 1:500

31-08-2016 r.
INSPEKTOR
mgr inż. Joanna Danilewicz

DYREKTOR DEPARTAMENTU
GEODETA MIEJSKI
Sławomir Skorupa
05 WD7 2016

PREZYDENT MIASTA
Witold Wróblewski



C:\esip_v8\work.dgn 2016-05-27 09:18:15

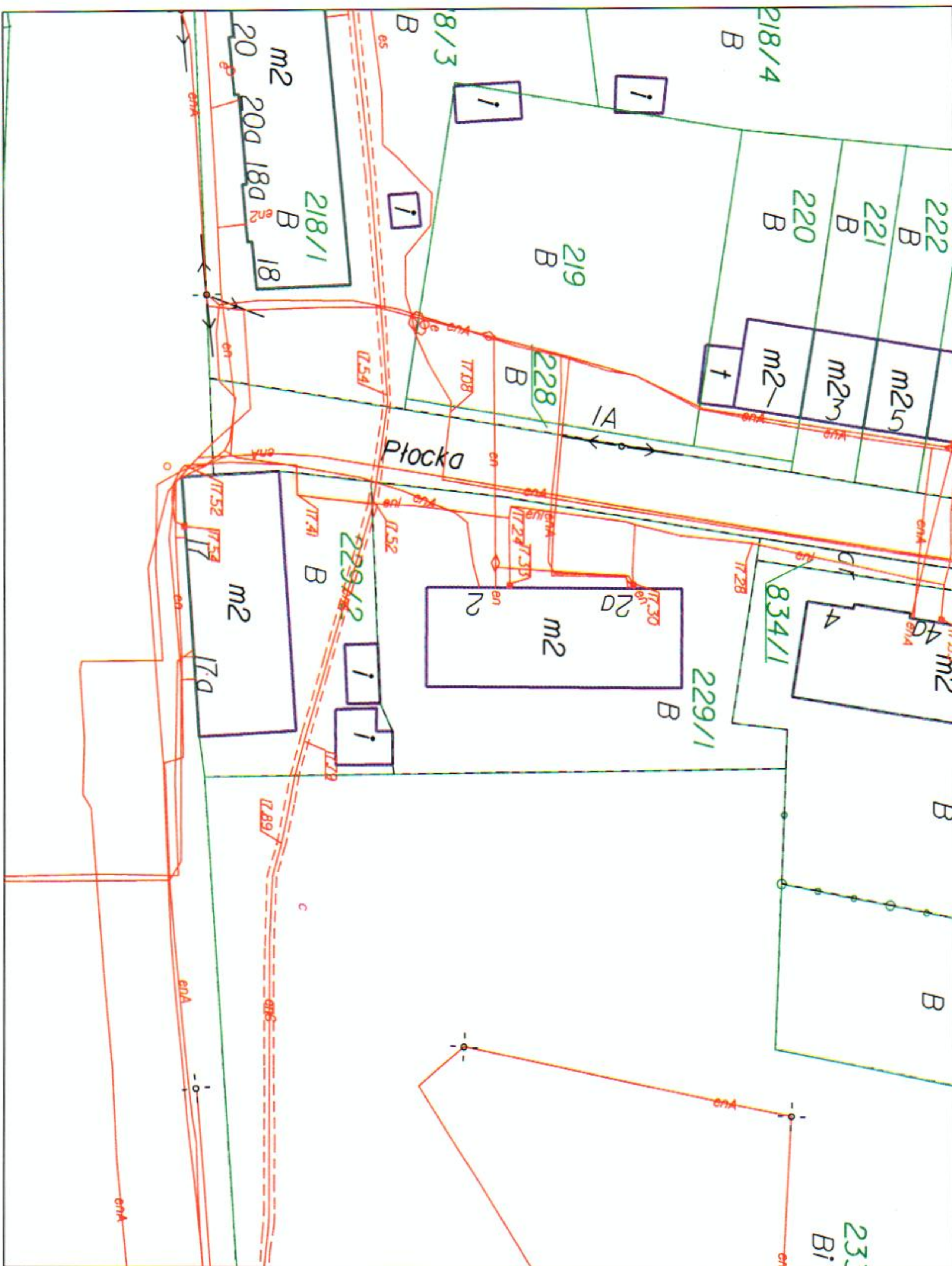
obr 3 1:500

31-08-2016r.
INSPEKTOR
mgr inż. Joanna Danilewicz

DYREKTOR DEPARTAMENTU
GEODETA MIEJSKI
Sławomir Skorupa
05 WRZ. 2016

PREZYDENT MIASTA
Wojciech Wróblewski

C:\esip_v8\work.dgn 2016-05-27 09:32:16



obr 3 1:500

31-08-2016r.
INSPEKTOR
mgr inż. Joanna Danilewicz

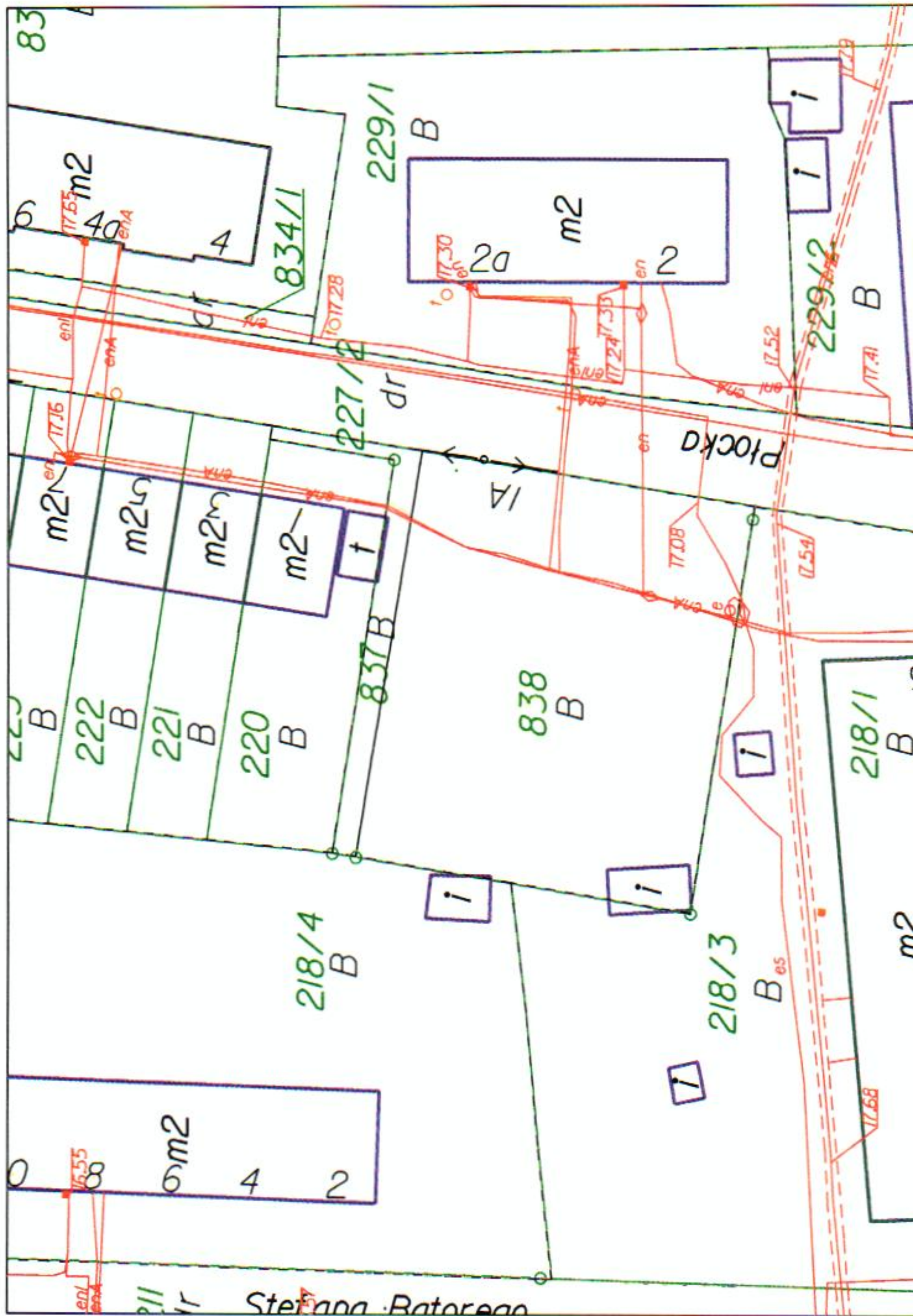
DYREKTOR DEPARTAMENTU
GEODEZYJNO-MIĘJSKI

Stawomir Skorupa

05 WRZ. 2016

PREZYDENT MIASTA

Witold Wróblewski



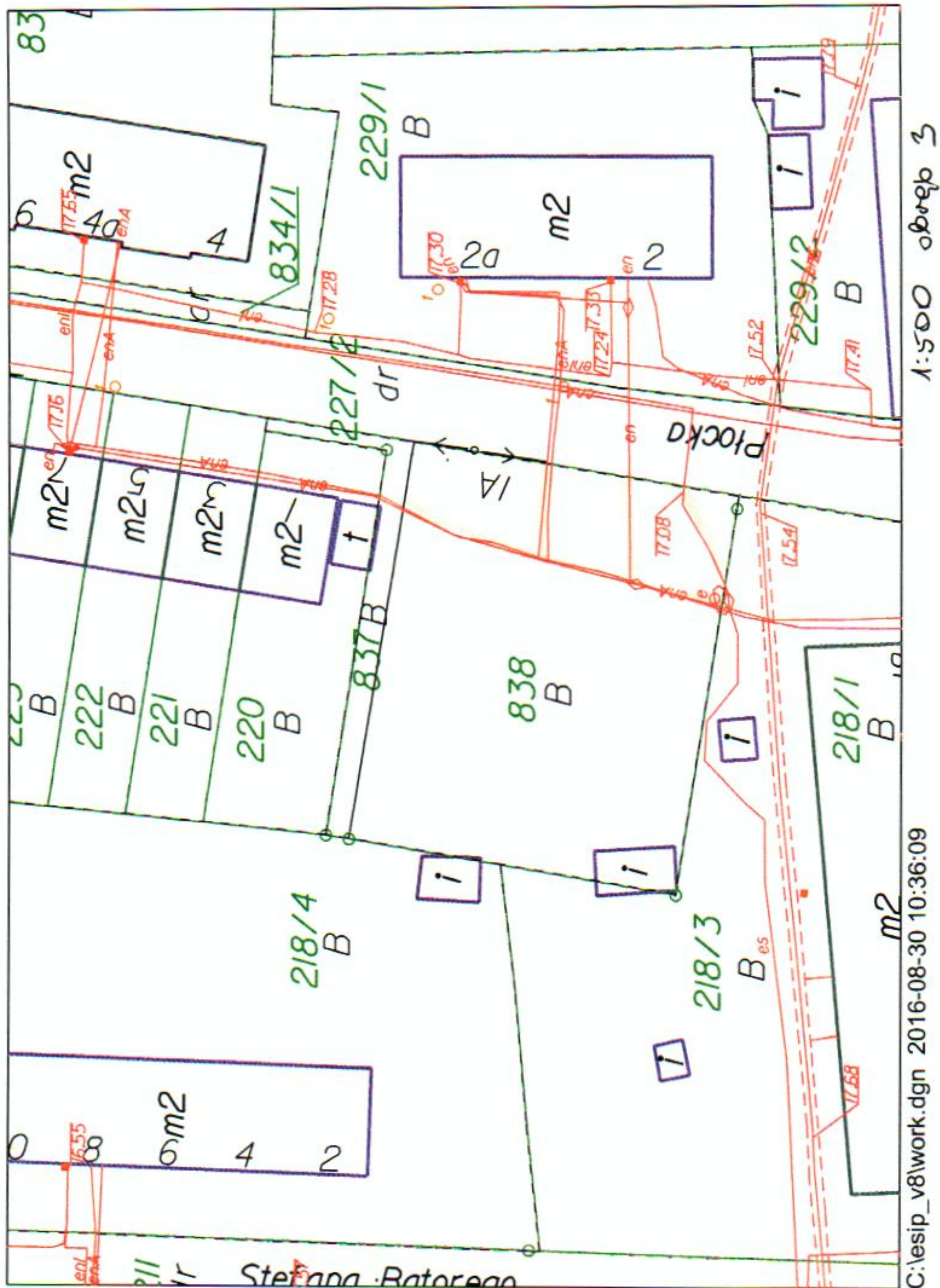
1:500 obr 3

C:\esip_v8\work.dgn 2016-08-30 10:36:09

31-08-2016
INSPEKTOR
mgr inż. Joanna Danilewicz

DYREKTOR DEPARTAMENTU
GEODETA MIEJSKI
Sławomir Skorupa
05 WRZ. 2016

PREZYDENT MIASTA
Witold Wróblewski

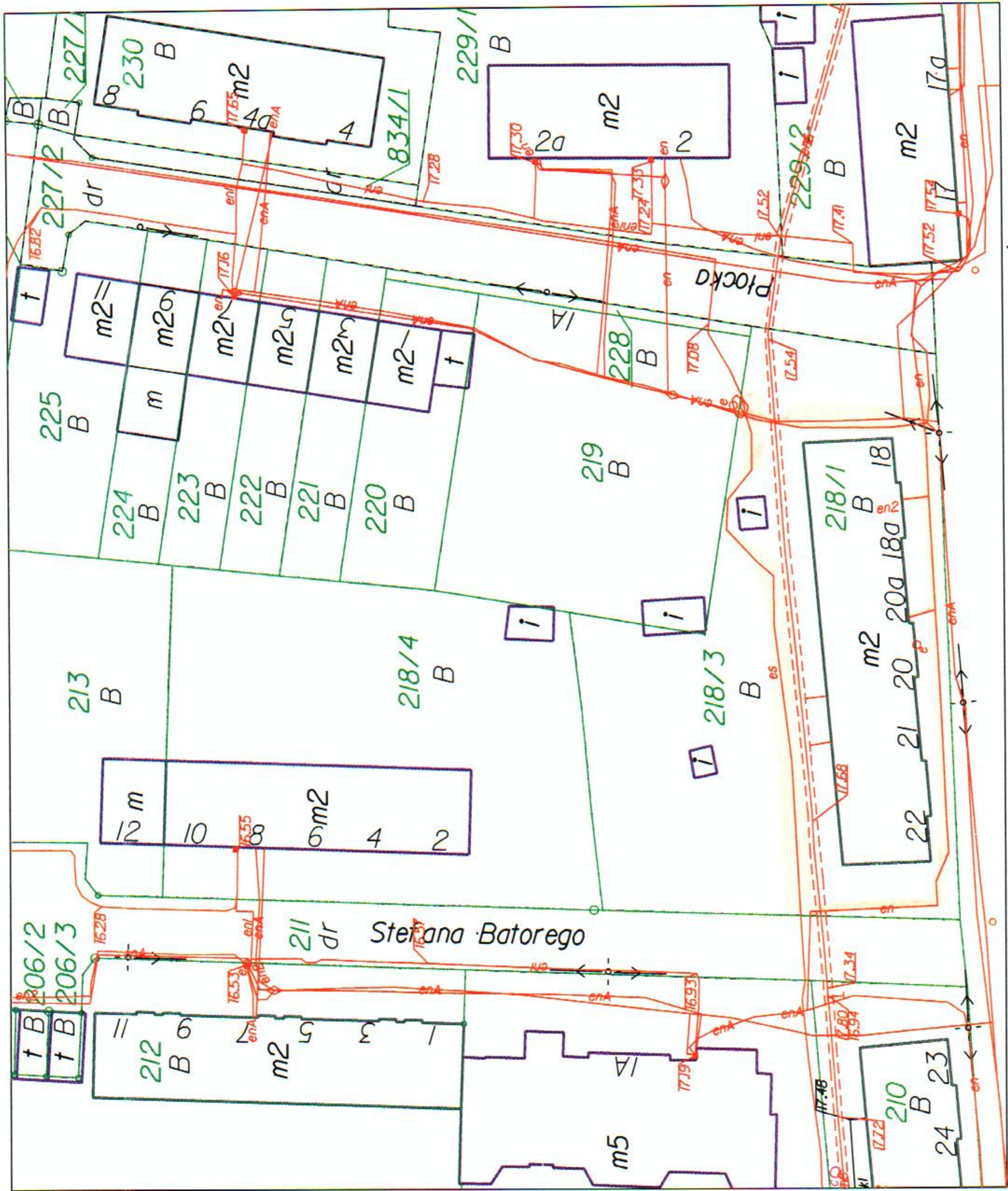


C:\lesip_v8\work.dgn 2016-08-30 10:36:09

31-08-2016
INSPEKTOR
mgr inż. Joanna Danilewicz

DYREKTOR DEPARTAMENTU
GEODETA MIĘJSKI
Stawomir Skorupa
05 WRZ. 2016

PREZYDENT MIASTA
Witold Wróblewski



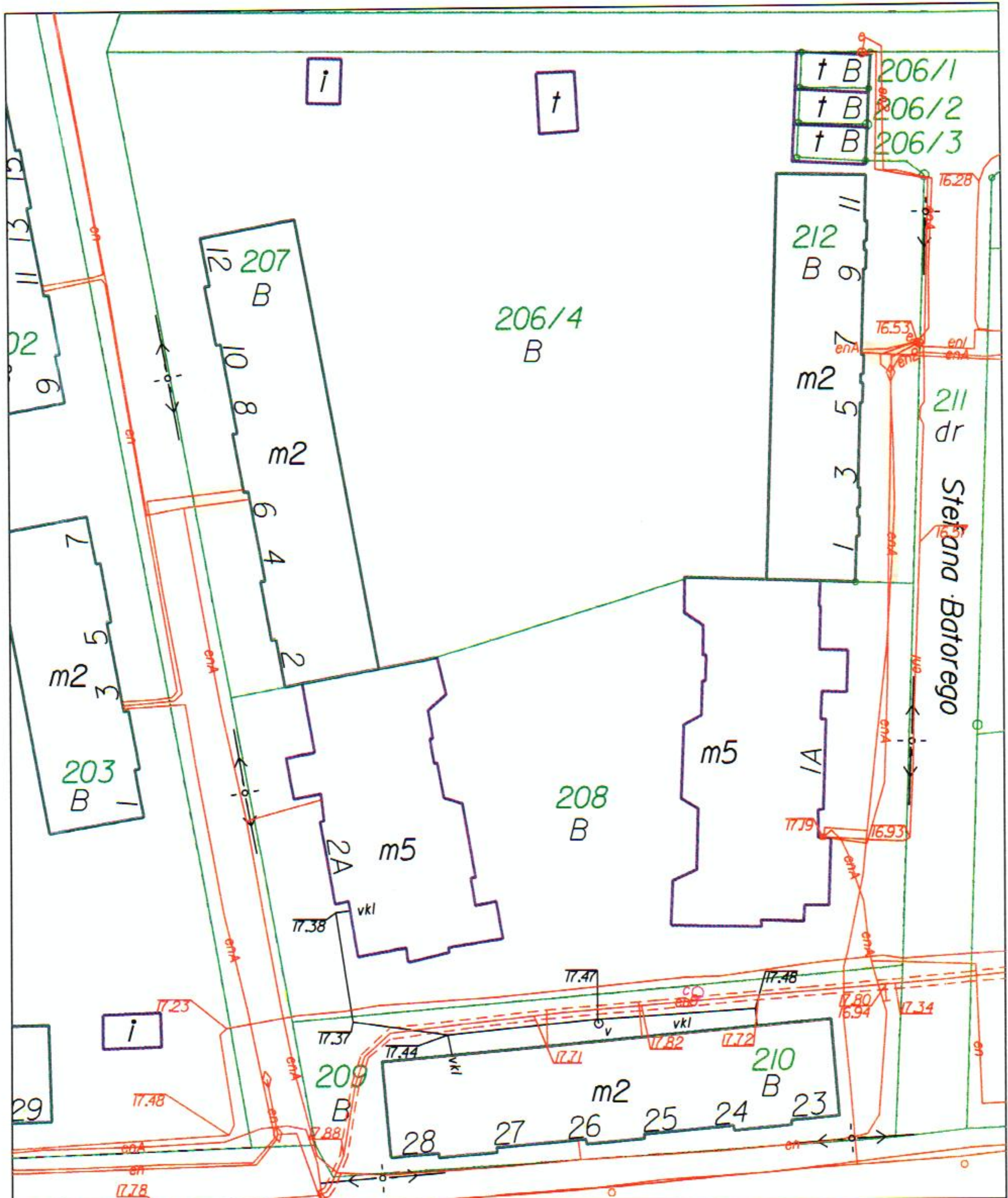
obr 3 1:500

C:\lesip_v8\work.dgn 2016-05-27 09:24:18

31-08-2016r.
INSPEKTOR
 mgr inż. Joanna Danilewicz

DYREKTOR DEPARTAMENTU
 GEODETA MIEJSKI
 Sławomir Skorupa
 05 WRZ. 2016

PREZYDENT MIASTA
 Witold Wróblewski



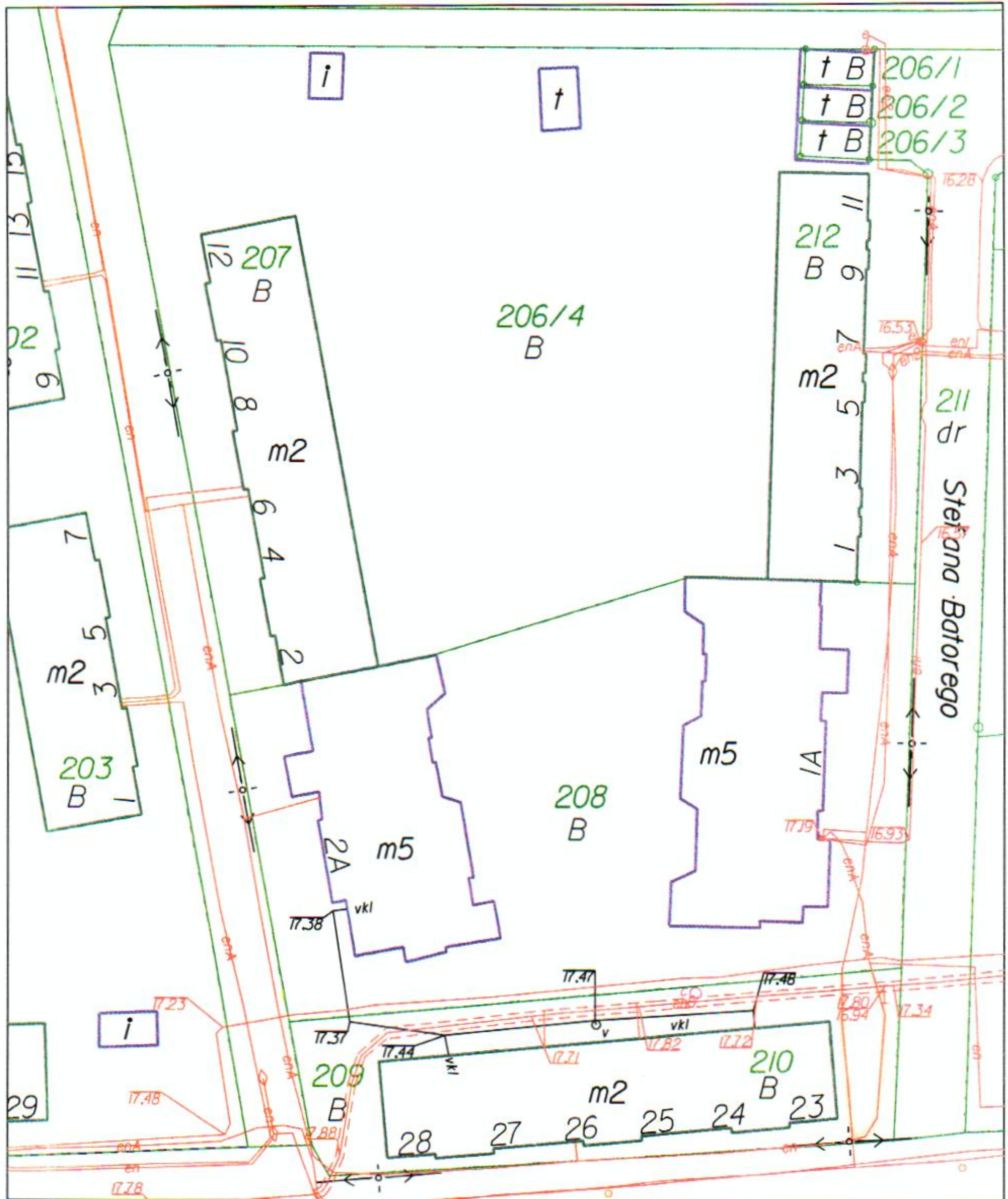
C:\lesip_v8\work.dgn 2016-05-27 09:39:46

obr 3 1:500

31-08-2016 r.
INSPEKTOR
mgr inż. Joanna Danilewicz

DYREKTOR DEPARTAMENTU
GEODEZYJNY
Sławomir Skorupa
05 WRZ. 2016

PREZYDENT MIASTA
Witold Wróblewski



C:\lesip_v8\work.dgn 2016-05-27 09:39:46

obr 3 1:500

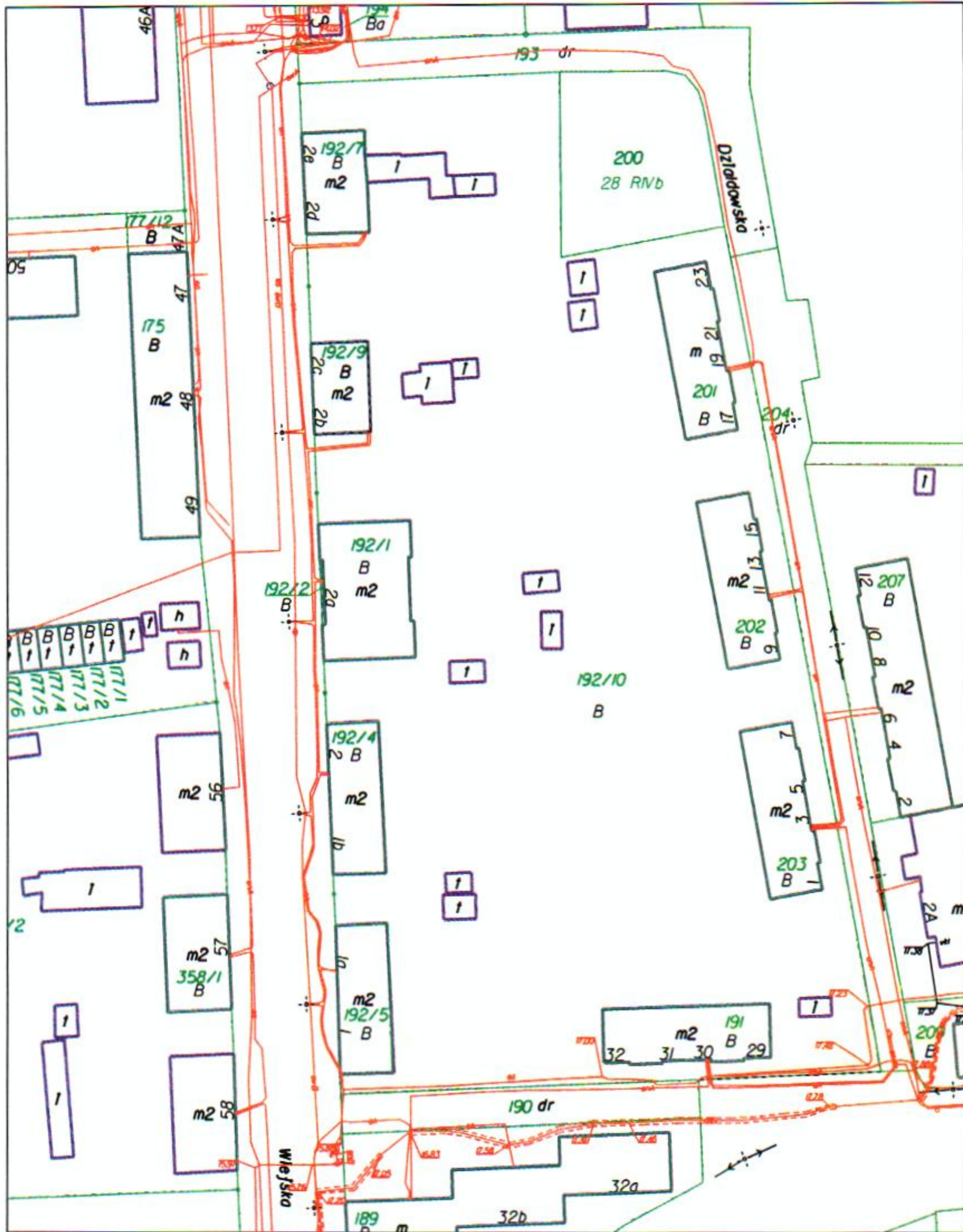
31-08-2016.
INSPEKTOR
 mgr inż. Joanna Danilewicz

DYREKTOR DEPARTAMENTU
 GEODETY MIEJSKI

Slawomir Skorupa

05 WRZ. 2016

PREZYDENT MIASTA
 Witold W. Koblewski



C:\lesip_v8\work.dgn 2016-05-27 10:42:44

1:1000

31-08-2016 r.
INSPEKTOR

mgr inż. Joanna Danilewicz

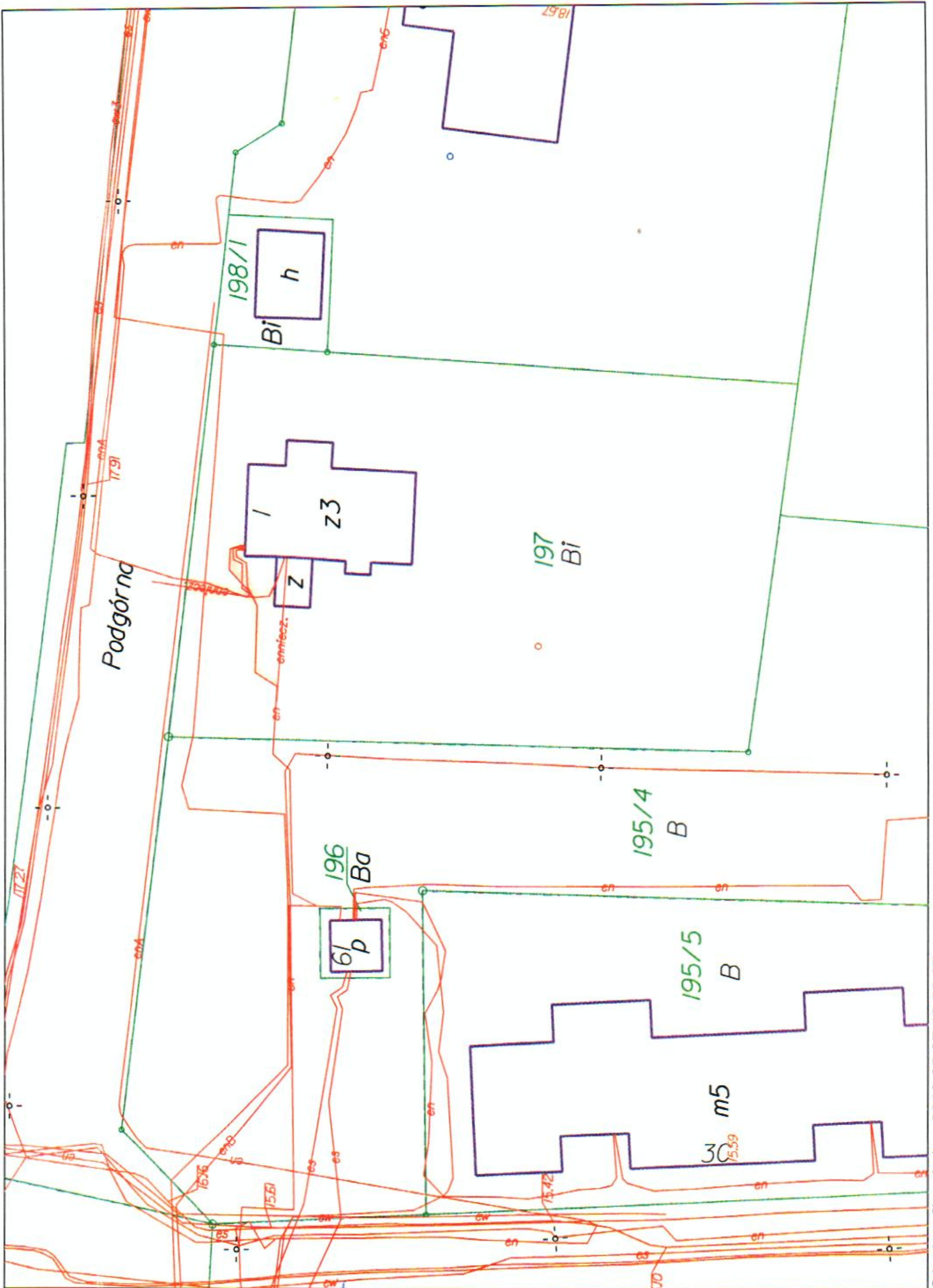
DYREKTOR DEPARTAMENTU
GEODETA MIEJSKI

Sławomir Skarupa

05 WRZ. 2016

PREZYDENT MIASTA

Włodzisław Wróblewski



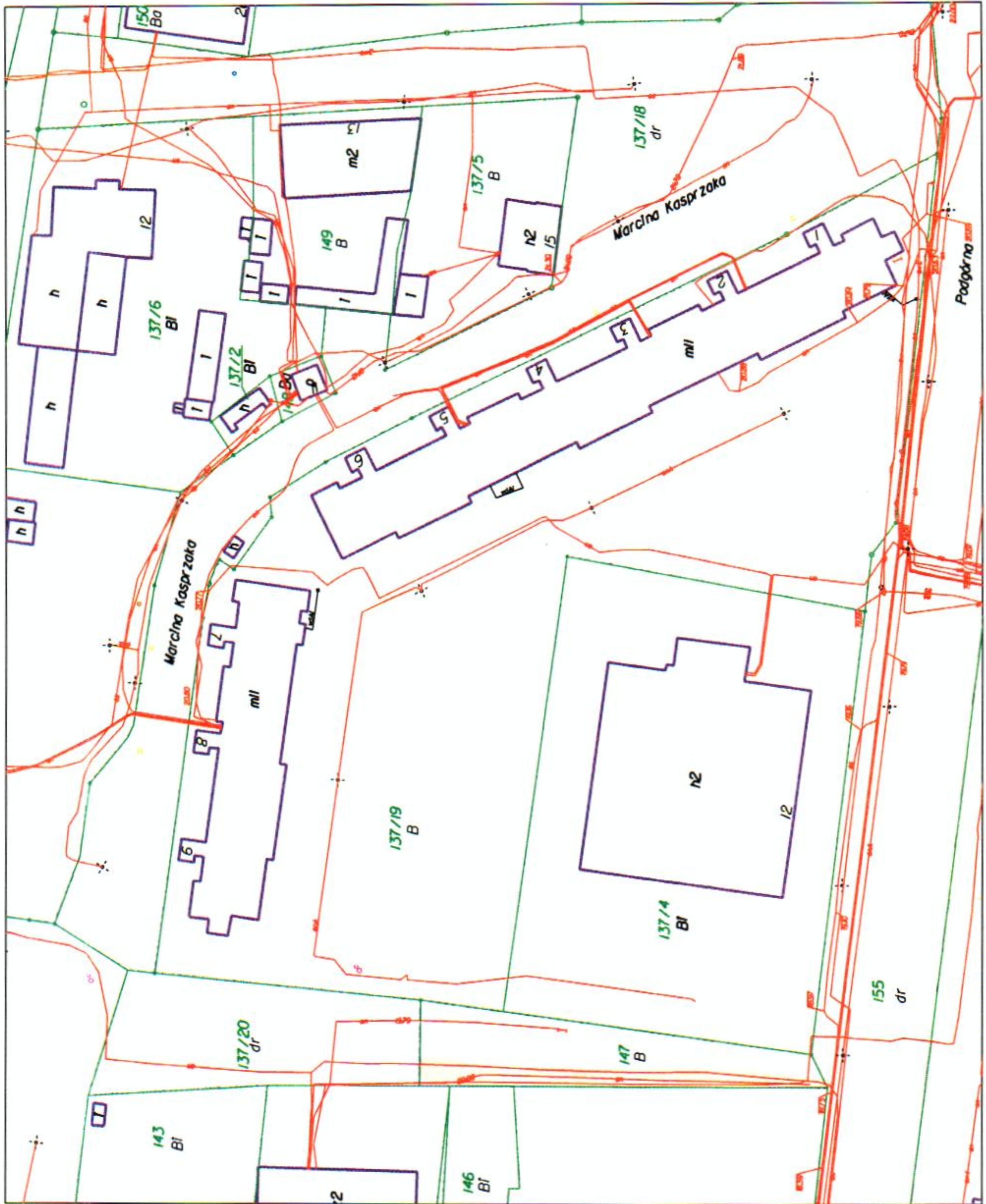
obr 3 1:500

C:\lesip_v8\work.dgn 2016-05-27 10:50:27

31-08-2016 r.
INSPEKTOR
mgr inż. Joanna Danilewicz

DYREKTOR DEPARTAMENTU
GEODEZJA MIEJSKI
Sławomir Skorupa
05 WR7 2016

PREZYDENT MIASTA
Miasto Elbląg
Wojciech Wróblewski



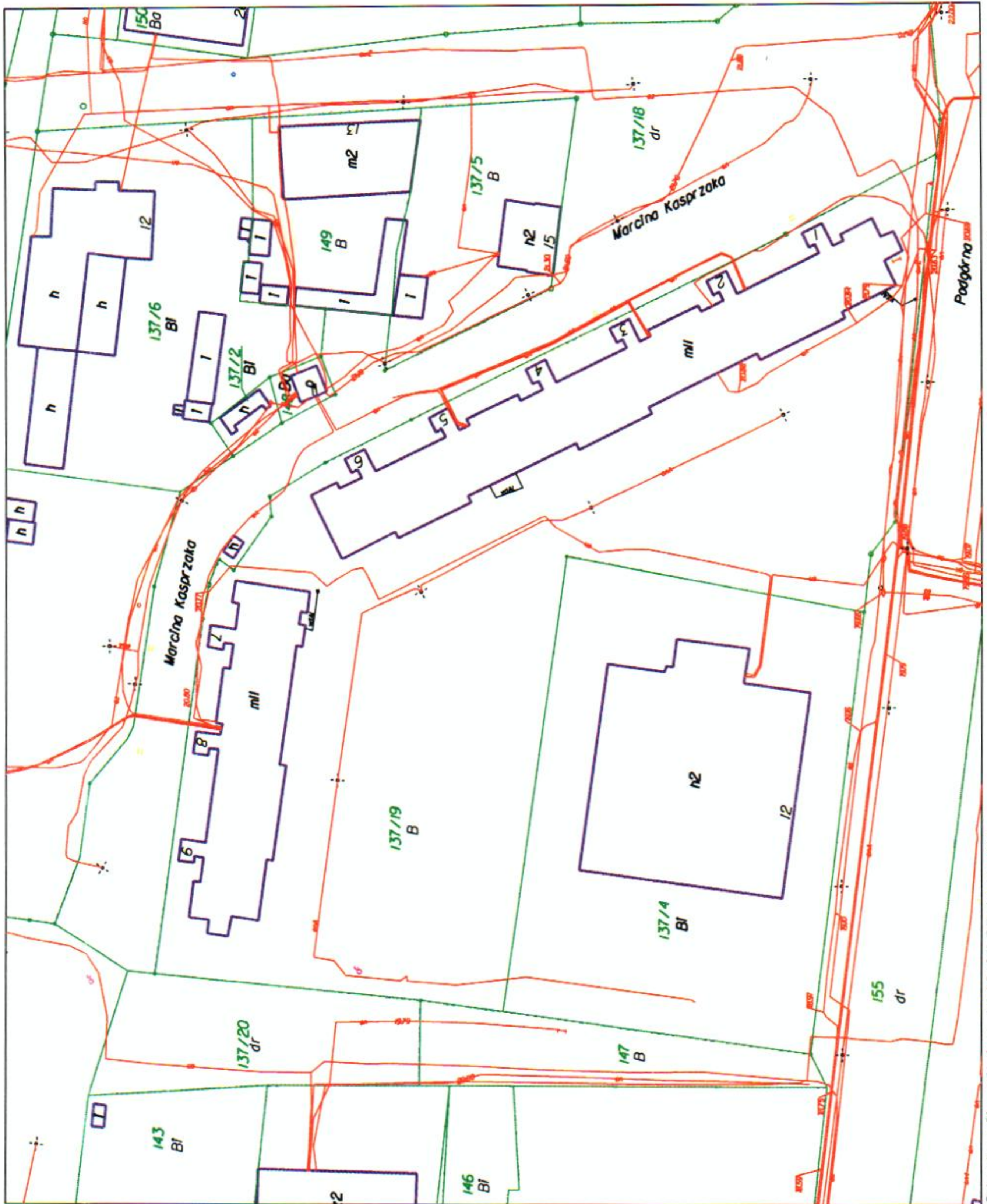
obr 3 1:1000

C:\esip_v8\work.dgn 2016-05-27 11:01:23

31-08-2016r.
INSPEKTOR
mgr inż. Joanna Danilewicz

DYREKTOR DEPARTAMENTU
GEODETA MIEJSKI
Sławomir Skorupa
05 WR7 2016

DEPARTAMENT MIASTA
Wojciech Wróblewski



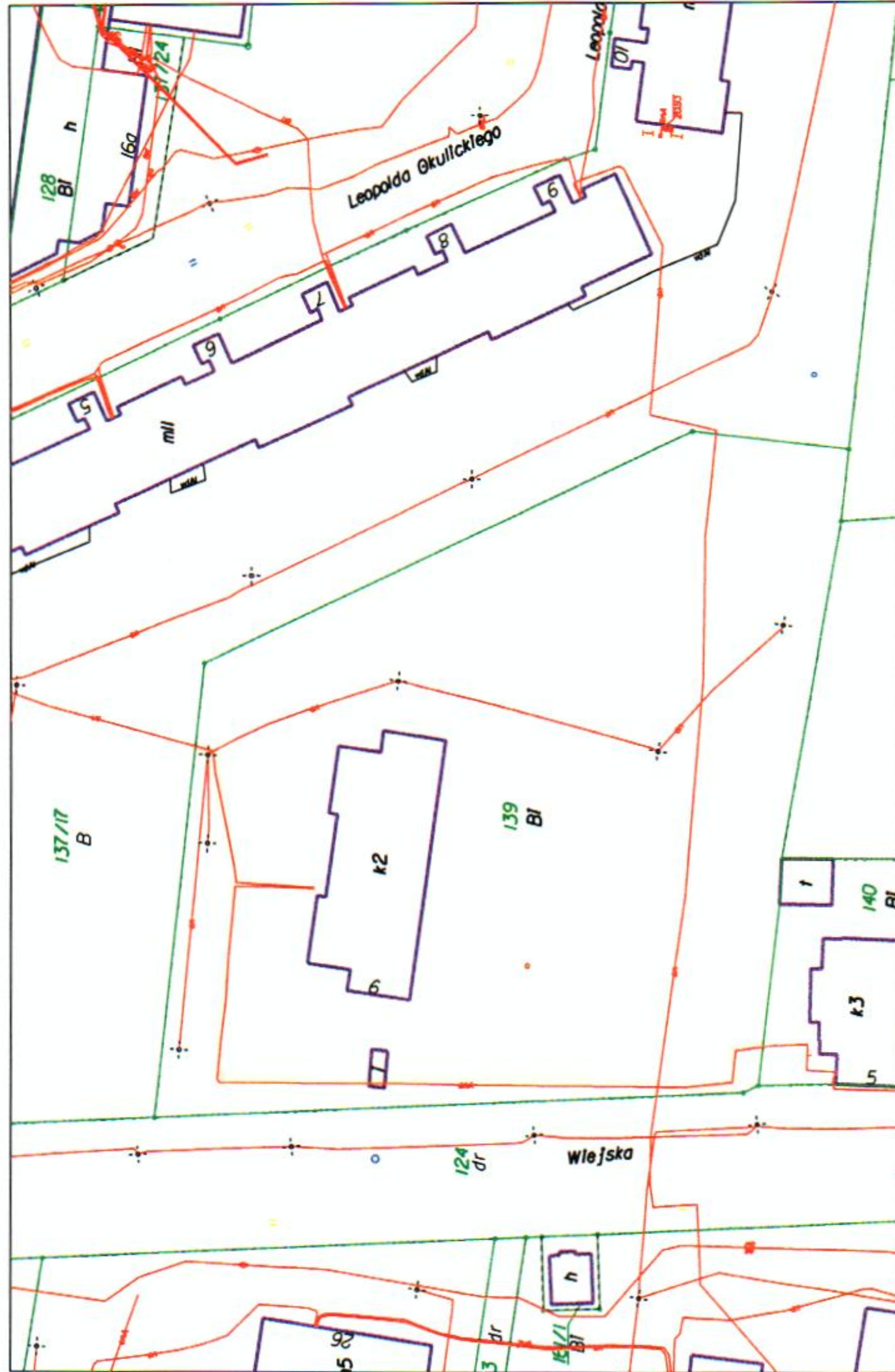
obr 3 1:1000

C:\esip_v8\work.dgn 2016-05-27 11:01:23

31-08-2016
INSPEKTOR
mgr inż. Joanna Danilewicz

**DYREKTOR DEPARTAMENTU
GEODETY MIĘDZYSKI**
Sławomir Skorupa
05 WRZ. 2016

PREZYDENT MIASTA
Witold Wróblewski



obr 3 1:1000

C:\lesip_v8\work.dgn 2016-05-27 11:09:37

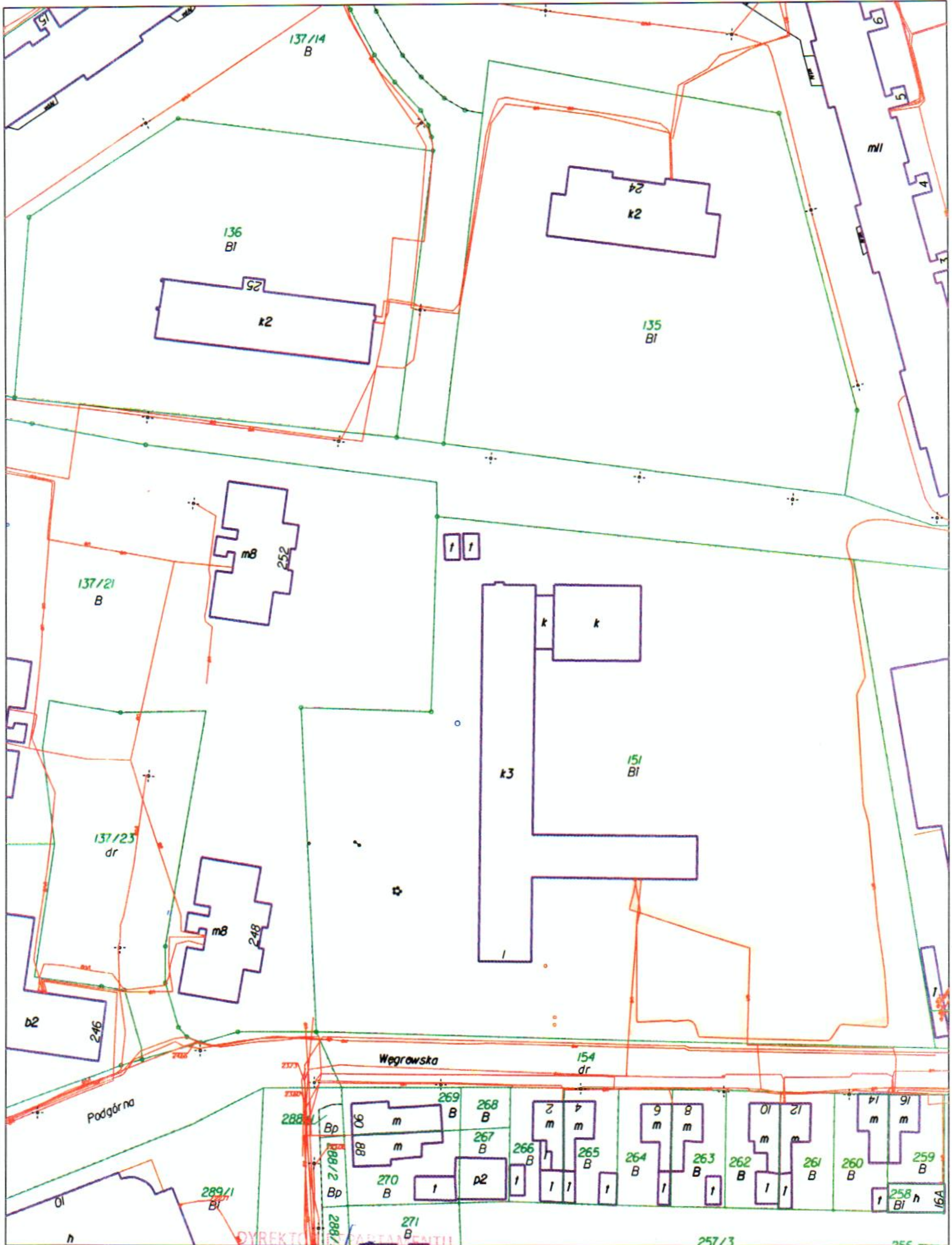
31-08-2016
INSPEKTOR
mgr inż. Joanna Danilewicz

DYREKTOR DEPARTAMENTU
GEODETA MIĘJSKI

Sławomir Skorupa

05 WRZ. 2016

PREZIDENT MIASTA
Witold Trześniowski



C:\lesip_v8\work.dgn 2016-05-27 11:38:50

INSPEKTOR

mgr inż. Joanna Danilewicz

31-08-2016r.

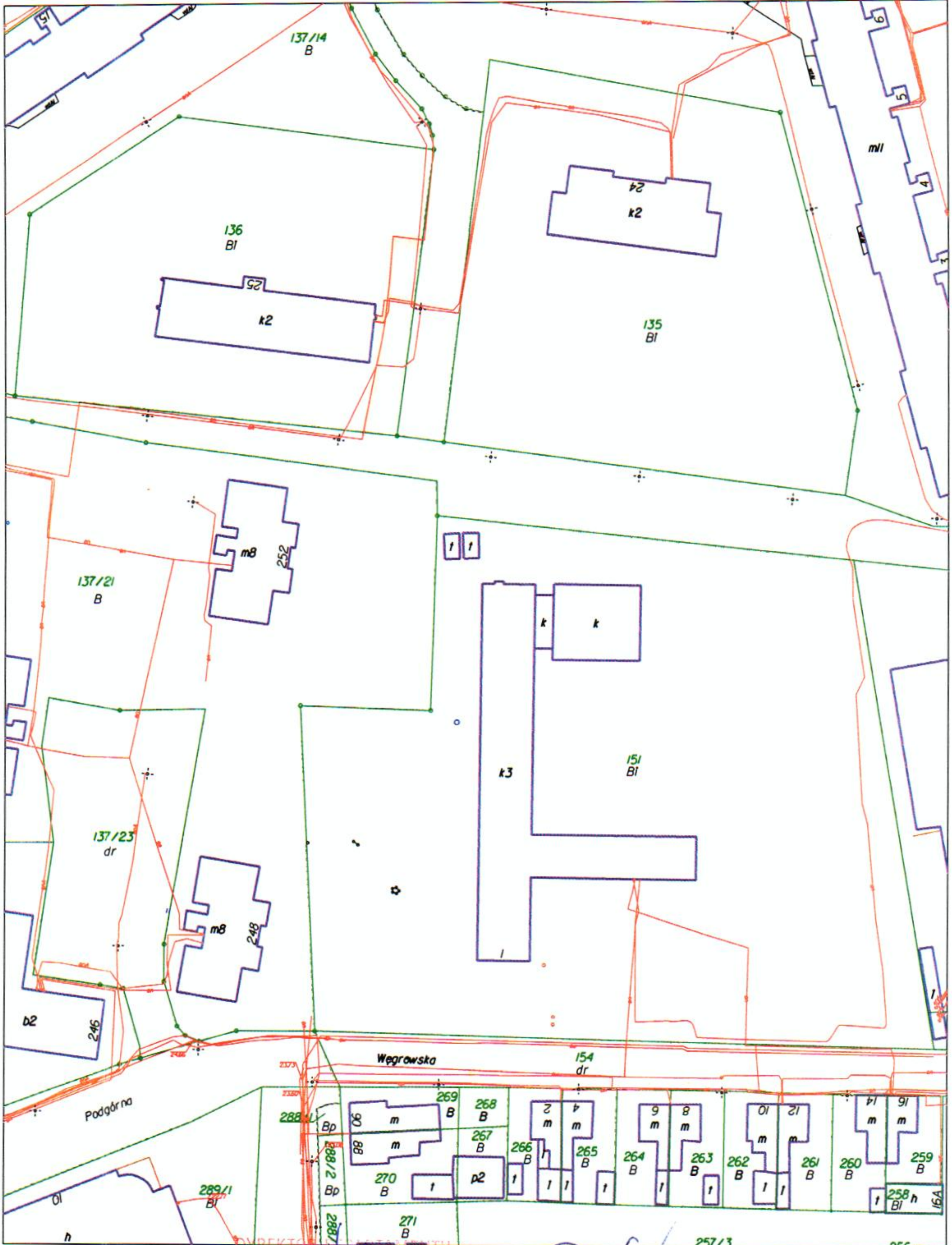
Stawomir Skorupa

05 WRZ. 2016

PREZYDENT MIASTA

Witold Wróblewski

obr 3 1:1000



C:\lesip_v8\work.dgn 2016-05-27 11:38:50

INSPEKTOR

mgr inż. Joanna Danilewicz

DYREKTOR BIUROTAJAMENTU
GEODETA MIĘJSKI

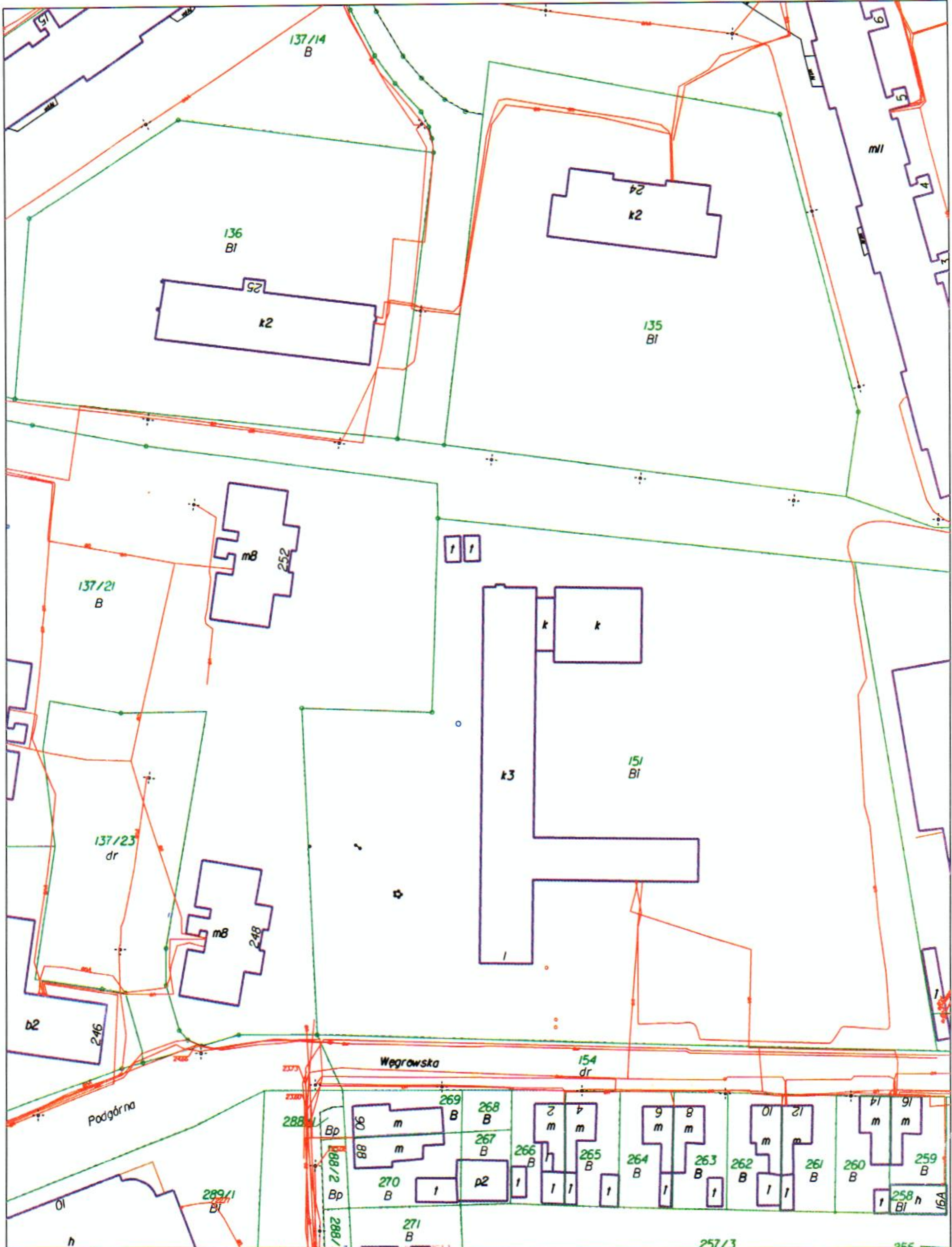
Sławomir Skorupa

05 WR7 2016

PREZYDENT MIASTA

Włodzisław Problewski

obrob 3 1:1000



C:\lesip_v8\work.dgn 2016-05-27 11:38:50

31-08-2016r

DEPARTAMENTU
GEODETY MIĘJSKI

INSPEKTOR

mgr inż. Joanna Danilewicz

Sławomir Skorupa
05 WRZ. 2016

PREZYDENT
pbr 3 1:1000
Witold Wróblewski